

OVFyM

Oficina de Protección a las Víctimas
de Violencia Familiar y de la Mujer

Poder Judicial de Santiago del Estero

Oficina de Protección a las Víctimas
de Violencia Familiar y de la Mujer

Pod **Información Estadísticas** Estero



INDICE

Contenido

Información Estadísticas - Datos Generales

Información Estadísticas – Datos Específicos

Estadísticas Gral. de las Oficinas de Protección a las Víctimas de Violencia Familiar y de la Mujer

Estadísticas Gral. de las Oficinas de Protección a las Víctimas de Violencia Familiar y de la Mujer – Capital

- 1º_ % De Consulta Informativa
- 2º_ % De Consulta Informativa x Sexo – Periodo Julio a Septiembre 2013
- 3º_ % De Consulta Informativa x Condición Laboral – Femenina – Julio a Septiembre 2013
- 4º_ % De Consulta Informativa x Condición Laboral – Masculina – Julio a Septiembre 2013
- 5º_ % De Consulta Informativa x Ingresos – Periodo Julio a Septiembre 2013
- 6º_ % Planilla de Admisión por Día de la Semana y Hora del Día de la Semana - Desde Julio a Septiembre 2013
- 7º_ % de Casos Ingresos Desde Julio a Septiembre 2013
- 8º_ % de Casos por Día de la Semana - Periodo Julio a Septiembre 2013
- 9º_ % Franja Horaria de los Casos Ingresados – Periodo Julio a Septiembre 2013
- 10º_ % de Casos Derivados
- 11º_ % De Mujeres Indicada Como Autoras De Episodio Que Constituyen Violencia Domestica
- 12º_ % De Casos De Víctimas De Violencia Por Sexo
- 13º_ % De Casos De Víctimas De Violencia Por Rango De Edades
- 14º_ % De Persona De Sexo Femenino Como Autoras De Violencia Según Rango De Edades
- 15º_ % De Persona De Sexo Masculina Como Autores De Violencia Según Rango De Edades
- 16º_ % De La Relación Afectada – Denunciada
- 17º_ % De Denuncias Radicas Con Anterioridad Por La Afectada
- 18º_ % De Afectada Por Tipo De Violencia
- 19º_ % De Personas Agresoras Es Inmigrante, Desocupada, Adicta, Discapacitada y Posee Enfermedades
- 20º_ % De Personas Afectada Es Inmigrante, Desocupada, Adicta, Embarazada, Discapacitada y osee Enfermedades
- 21º_ % De Denunciadas x Femenino x Sexo x Nivel de Instrucción
- 22º_ % De Denunciadas x Masculino x Nivel de Instrucción
- 23º_ % De Afectadas x Sexo x Nivel De Instrucción (Femenino)
- 24º_ % De Afectadas x Sexo x Nivel De Instrucción (Masculino)
- 25º_ % De Casos Donde Intervino El Servicios Médicos
- 26º_ % De Casos Por Ubicación Geográfica Dentro De La Provincia
 - 26.1_ % Cantidad De Casos Por Departamento – Afectadas
 - 26.2_ % Cantidad De Casos Por Departamento x Localidad – Afectadas
 - 26.3_ % Cantidad De Casos Por Departamento x Localidad x Barrios – Afectadas
 - 26.4_ % Cantidad De Casos Por Departamento – Agresor
 - 26.5_ % Cantidad De Casos Por Departamento x Localidad – Agresor
 - 26.6_ % Cantidad De Casos Por Departamento x Localidad x Barrios – Agresor

Estadísticas Gral. de las Oficinas de Protección a las Víctimas de Violencia Familiar y de la Mujer – Añatuya

- 1º_ % De Casos Ingresados Desde Agosto 2012 a Septiembre 2013
- 2º_ % de Casos por Día de la Semana - Julio a Septiembre 2013
- 3º_ % Franja Horaria de los Casos Ingresados - Periodo Julio a Septiembre 2013
- 4º_ % de Casos Derivados
- 5º_ % de Mujeres Indicada Como Autoras de Episodio Que Constituyen Violencia Domestica
- 6º_ % de Casos de Víctimas de Violencia por Sexo
- 7º_ % de Casos de Víctimas de Violencia por Rango De Edades
- 8º_ % de Persona De Sexo Femenino Como Autoras De Violencia Según Rango De Edades
- 9º_ % de Persona De Sexo Masculina Como Autores De Violencia Según Rango De Edades
- 10º_ % de la Relación Afectada – Denunciado
- 11º_ % de Denuncias Radicas con Anterioridad por la Afectada
- 12º_ % de Afectada por Tipo de Violencia
- 13º_ % de Personas Agresoras es Inmigrante, Desocupada, Adicta, Discapacitada y Posee Enfermedades
- 14º_ % de Personas Afectada es Inmigrante, Desocupada, Adicta, Embarazada, Discapacitada y osee Enfermedades
- 15º_ % de Denunciadas x Femenino x Sexo x Nivel de Instrucción
- 16º_ % de Denunciadas x Masculino x Nivel de Instrucción
- 17º_ % de Afectadas x Sexo x Nivel de Instrucción (Femenino)

- 18°_ % de Afectadas x Sexo x Nivel de Instrucción (Masculino)
- 19°_ % de Casos Donde Intervino el Servicios Médicos
- 20°_ % de Casos por Ubicación Geográfica Dentro de la Provincia
 - 20.1_ % Cantidad de Casos por Departamento – Afectadas
 - 20.2_ % Cantidad de Casos por Departamento x Localidad – Afectadas
 - 20.3_ % Cantidad de Casos por Departamento x Localidad x Barrios – Afectadas
 - 20.4_ % Cantidad de Casos por Departamento – Agresor
 - 20.5_ % Cantidad de Casos por Departamento x Localidad – Agresor
 - 20.6_ % Cantidad de Casos por Departamento x Localidad x Barrios – Agresor

Estadísticas Gral. de las Oficinas de Protección a las Víctimas de Violencia Familiar y de la Mujer – Termas

- 1°_ % De Casos Ingresados Desde Octubre 2012 a Septiembre 2013
- 2°_ % de Casos por día de la Semana - Periodo Julio a Septiembre 2013
- 3°_ % Franja Horaria de los Casos Ingresados - Periodo Julio a Septiembre 2013
- 4°_ % de Casos Derivados
- 5°_ % de Mujeres Indicada Como Autoras de Episodio que Constituyen Violencia Domestica
- 6°_ % de Casos de Víctimas de Violencia por Sexo
- 7°_ % de Casos de Víctimas de Violencia por Rango de Edades
- 8°_ % de Persona de Sexo Femenino Como Autoras de Violencia Según Rango de Edades
- 9°_ % de Persona de Sexo Masculina Como Autores de Violencia Según Rango de Edades
- 10°_ % de la Relación Afectada – Denunciada
- 11°_ % de Denuncias Radicas con Anterioridad por la Afectada
- 12°_ % de Afectada por Tipo de Violencia
- 13°_ % de Personas Agresoras es Inmigrante, Desocupada, Adicta, Discapacitada y Posee Enfermedades
- 14°_ % de Personas Afectada es Inmigrante, Desocupada, Adicta, Embarazada, Discapacitada y Posee Enfermedades
- 15°_ % de Denunciadas x Femenino x Sexo x Nivel de Instrucción
- 16°_ % de Denunciadas x Masculino x Nivel de Instrucción
- 17°_ % de Afectadas x Sexo x Nivel de Instrucción (Femenino)
- 18°_ % de Afectadas x Sexo x Nivel de Instrucción (Masculino)
- 19°_ % de Casos Donde Intervino el Servicios Médicos
- 20°_ % de Casos por Ubicación Geográfica Dentro de la Provincia
 - 20.1_ % Cantidad de Casos por Departamento – Afectadas
 - 20.2_ % Cantidad de Casos por Departamento x Localidad – Afectadas
 - 20.3_ % Cantidad de Casos por Departamento x Localidad x Barrios – Afectadas
 - 20.4_ % Cantidad de Casos por Departamento – Agresor
 - 20.5_ % Cantidad de Casos por Departamento x Localidad – Agresor
 - 20.6_ % Cantidad de Casos por Departamento x Localidad x Barrios – Agresor

Estadísticas Gral. de las Oficinas de Protección a las Víctimas de Violencia Familiar y de la Mujer – Frías

- 1°_ % De Casos Ingresados Desde Noviembre 2012 a Septiembre 2013
- 2°_ % de Casos por día de la Semana - Periodo Julio a Septiembre 2013
- 3°_ % Franja Horaria de los Casos Ingresados - Periodo Julio a Septiembre 2013
- 4°_ % de Casos Derivados
- 5°_ % de Mujeres Indicada Como Autoras de Episodio que Constituyen Violencia Domestica
- 6°_ % de Casos de Víctimas de Violencia por Sexo
- 7°_ % de Casos de Víctimas de Violencia por Rango de Edades
- 8°_ % de Persona de Sexo Femenino Como Autoras de Violencia Según Rango de Edades
- 9°_ % de Persona de Sexo Masculina Como Autores de Violencia Según Rango de Edades
- 10°_ % de la Relación Afectada – Denunciada
- 11°_ % de Denuncias Radicas con Anterioridad por la Afectada
- 12°_ % de Afectada por Tipo de Violencia
- 13°_ % de Personas Agresoras es Inmigrante, Desocupada, Adicta, Discapacitada y Posee Enfermedades
- 14°_ % de Personas Afectada es Inmigrante, Desocupada, Adicta, Embarazada, Discapacitada y Posee Enfermedades
- 15°_ % de Denunciadas x Femenino x Sexo x Nivel de Instrucción
- 16°_ % de Denunciadas x Masculino x Nivel de Instrucción
- 17°_ % de Afectadas x Sexo x Nivel de Instrucción (Femenino)
- 18°_ % de Afectadas x Sexo x Nivel de Instrucción (Masculino)
- 19°_ % de Casos Donde Intervino el Servicios Médicos
- 20°_ % de Casos por Ubicación Geográfica Dentro de la Provincia
 - 20.1_ % Cantidad de Casos por Departamento – Afectadas
 - 20.2_ % Cantidad de Casos por Departamento x Localidad – Afectadas
 - 20.3_ % Cantidad de Casos por Departamento x Localidad x Barrios – Afectadas
 - 20.4_ % Cantidad de Casos por Departamento – Agresor
 - 20.5_ % Cantidad de Casos por Departamento x Localidad – Agresor
 - 20.6_ % Cantidad de Casos por Departamento x Localidad x Barrios – Agresor

- 6.0. Cantidad de Casos x Dia de la Semana 2010 – O.P.V.F. y M. Capital
- 6.1. Cantidad de Casos x Dia de la Semana 2011 – O.P.V.F. y M. Capital
- 6.2. Cantidad de Casos x Dia de la Semana 2012 - O.P.V.F. y M. Capital
- 6.3. Cantidad de Casos x Dia de la Semana – Enero a Septiembre de 2013 – O.P.V.F. y M. Capital
- 6.4. Cantidad de Casos x Turnos- Desde Periodo Agosto 2010 a Septiembre 2013 – O.P.V.F. y M. Capital
- 6.5. Cantidad de Planilla x Dia de la Semana - Desde Periodo Agosto 2010 a Septiembre 2013 – O.P.V.F. y M. Capital
- 6.6. Cantidad de Planilla x Hora - Desde Periodo Agosto 2010 a Septiembre 2013– O.P.V.F. y M. Capital

OVFyM

Oficina de Protección a las Víctimas
de Violencia Familiar y de la Mujer

Poder Judicial de Santiago del Estero

INFORMACIÓN ESTADÍSTICA

DATOS GENERALES

Áreas de Interés: Superior Tribunal De Justicia

Responsables:

- Coordinadora de la Oficina De Protección a las Víctimas De Violencia Familiar y de La Mujer; Dra. Santucho Maria Elmina
- Jefe de Área de la Violencia; Dra. Laportilla Cecilia
- Jefe de Área de la Mujer; Dra. Menini Roxana

Estructura y Procesamiento De La Información:

- Encargado de la Estadística; Lic. En Ad. Luna Daniel Gustavo

Fecha De Recolección De La Información: 01 De Julio a 30 De Septiembre de 2013

Oficinas de Atención: Capital; Añatuya; Termas; Frías

Poder Judicial de Santiago del Estero

DATOS ESPECIFICOS

Universo: 382 Legajos

Muestras Tomadas Del Segmento: 382 Sobre La totalidad De Los legajos

Segmento De La Información: Afectadas/os y Denunciadas/os

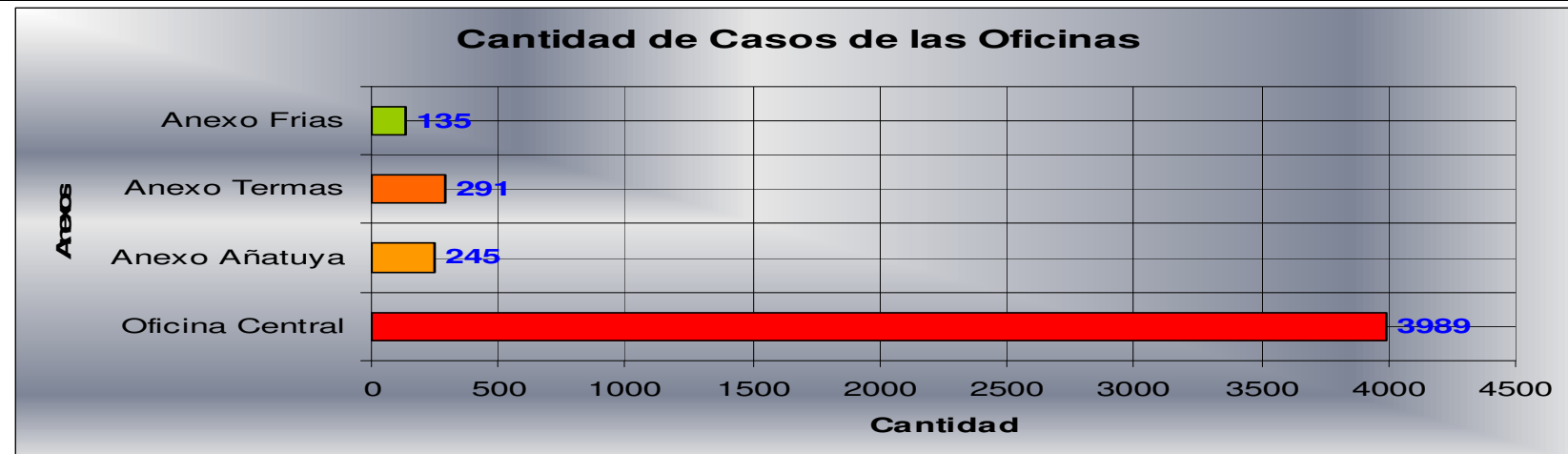
Método De Recolección: Recolección Primaria sin complemento de información Secundaria

Medio De Recolección: Sistema propio de la Oficina de Protección a las Víctimas de Violencia y de la mujer

Estadística General de las Oficinas de Protección a las Víctimas de Violencia Familiar y de la Mujer

Años Calendario	Oficina Central	Anexo Añatuya	Anexo Termas	Anexo Frías	Totales	%
Agosto a Diciembre 2010	527	0	0	0	527	11%
Enero a Diciembre 2011	928	0	0	0	928	20%
Enero a Diciembre 2012	1548	82	88	30	1748	38%
Enero a Diciembre 2013	986	163	203	105	1457	31%
Totales	3989	245	291	135	4660	100%
%	86%	5%	6%	3%	100%	0%

Acumulados Anuales Oficina	Oficina Central	Anexo Añatuya	Anexo Termas	Anexo Frías	Totales	%
Agosto 2010 a Julio 2011	1047	0	0	0	1047	22%
Agosto 2011 a Julio 2012	1200	0	0	0	1200	26%
Agosto 2012 a Julio 2013	1531	207	245	119	2102	45%
Agosto 2013 a Sep 2014	211	38	46	16	311	7%
Agosto 2010 a Sep 2013	3989	245	291	135	4660	100%



Estadística de la Oficinas de Protección a las Víctimas de Violencia Familiar y de la Mujer

Capital

OVFyM

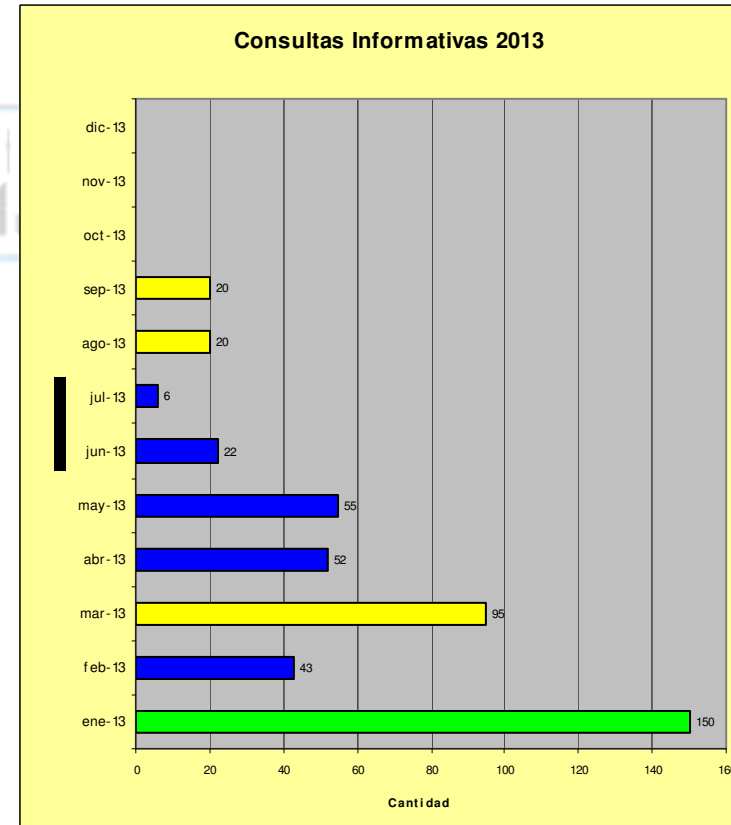
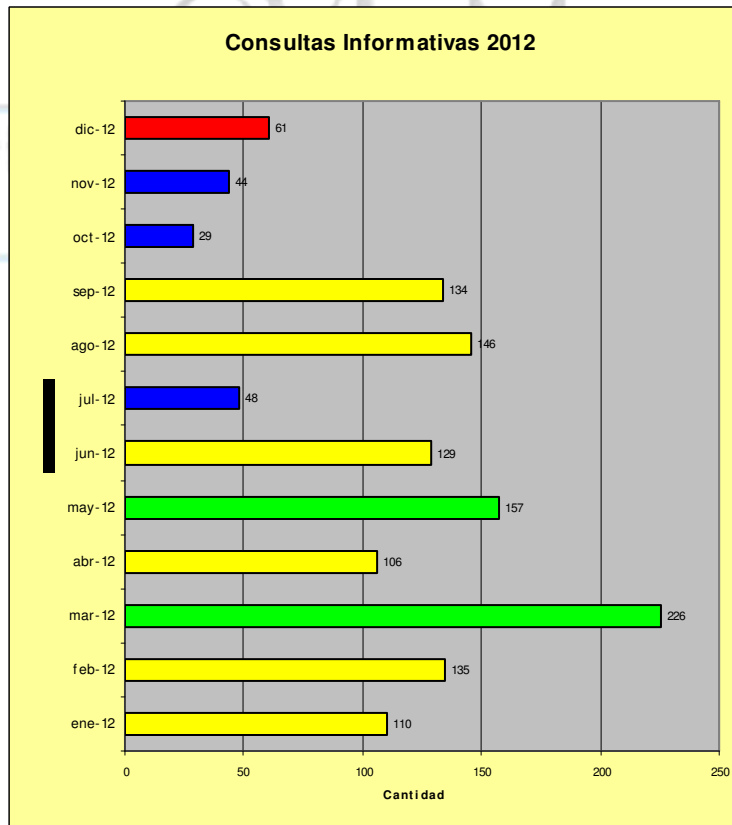
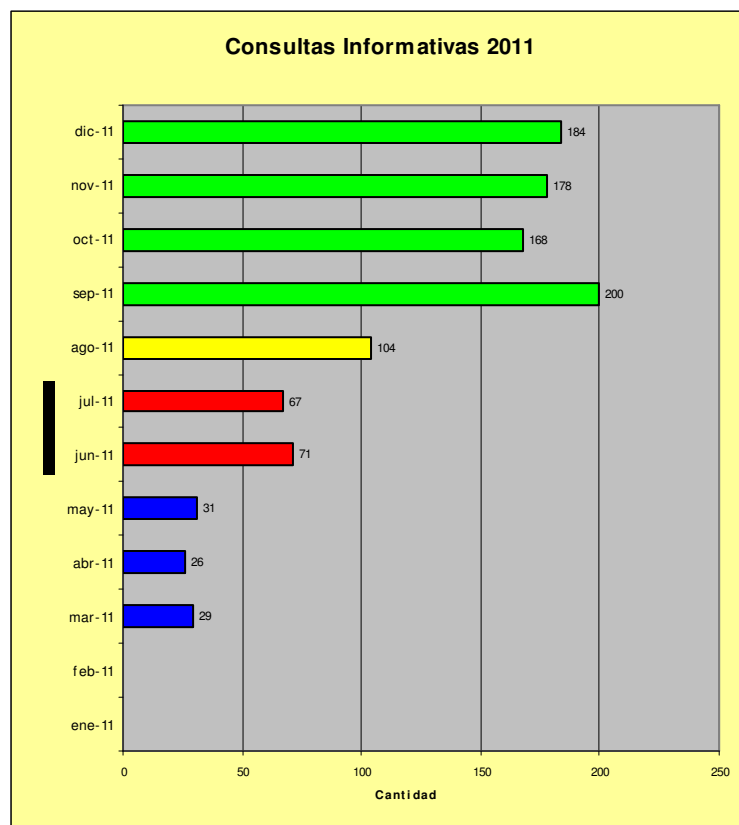
Oficina de Protección a las Víctimas
de Violencia Familiar y de la Mujer

Pod. Judicial de Santiago del Estero

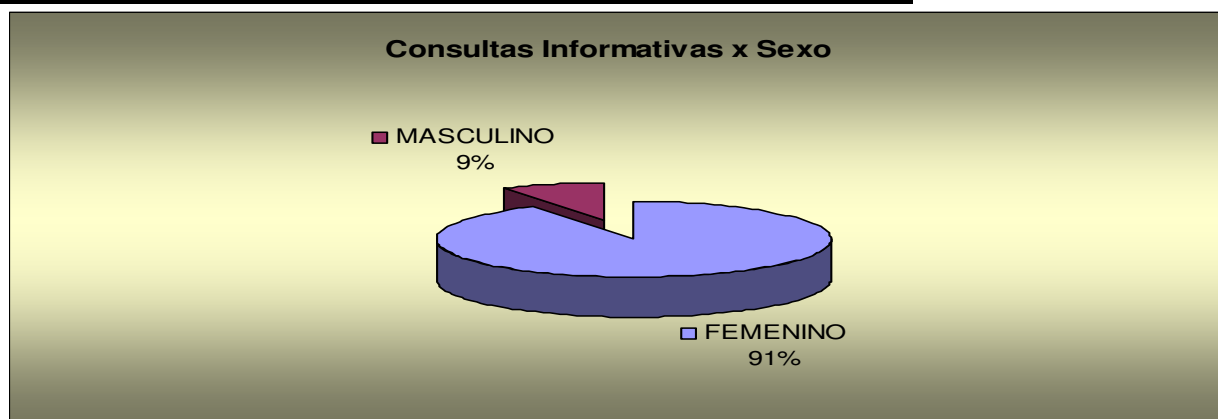
ANALISIS DE LOS DATOS RECOLECTADOS

1° % De Consultas Informativas

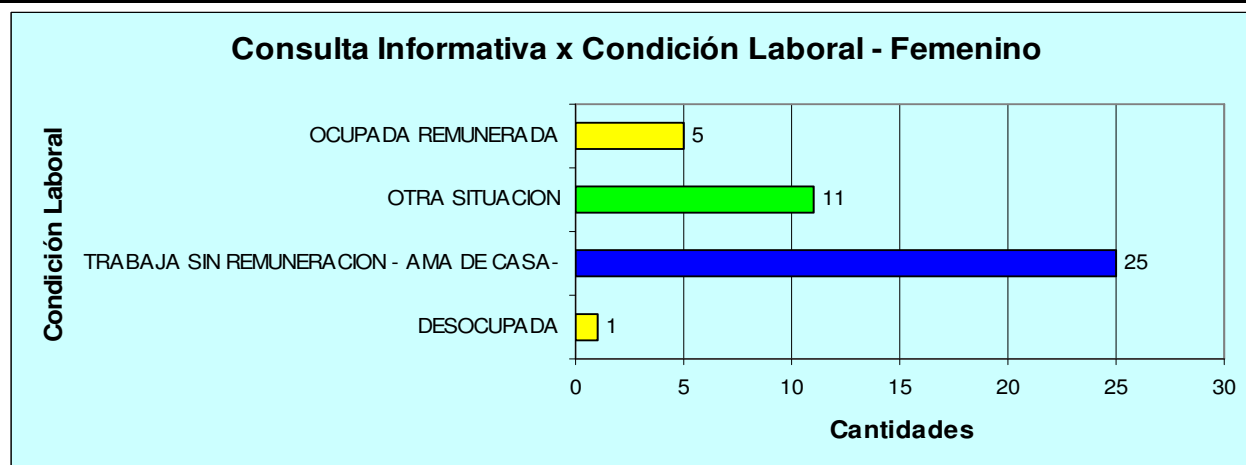
Meses	ene-11	feb-11	mar-11	abr-11	may-11	jun-11	jul-11	ago-11	sep-11	oct-11	nov-11	dic-11	Totales	2011		
Cantidad consulta			29	26	31	71	67	104	200	168	178	184	1058	Variacion	Vcion. Casos	Vcion. %
Totales	0	0	29	26	31	71	67	104	200	168	178	184	1058	1058	0	0
Meses	ene-12	feb-12	mar-12	abr-12	may-12	jun-12	jul-12	ago-12	sep-12	oct-12	nov-12	dic-12	Totales	2012		
Cantidad consulta	110	135	226	106	157	129	48	146	134	29	44	61	1325	Variacion	Vcion. Casos	Vcion. %
Totales	110	135	226	106	157	129	48	146	134	29	44	61	1325	1325	267	25,24%
Meses	ene-13	feb-13	mar-13	abr-13	may-13	jun-13	jul-13	ago-13	sep-13	oct-13	nov-13	dic-13	Totales	2013		
Cantidad consulta	150	43	95	52	55	22	6	20	20				463	Variacion	Vcion. Casos	Vcion. %
Totales	150	43	95	52	55	22	6	20	20	0	0	0	463	463	-862	-65,06%



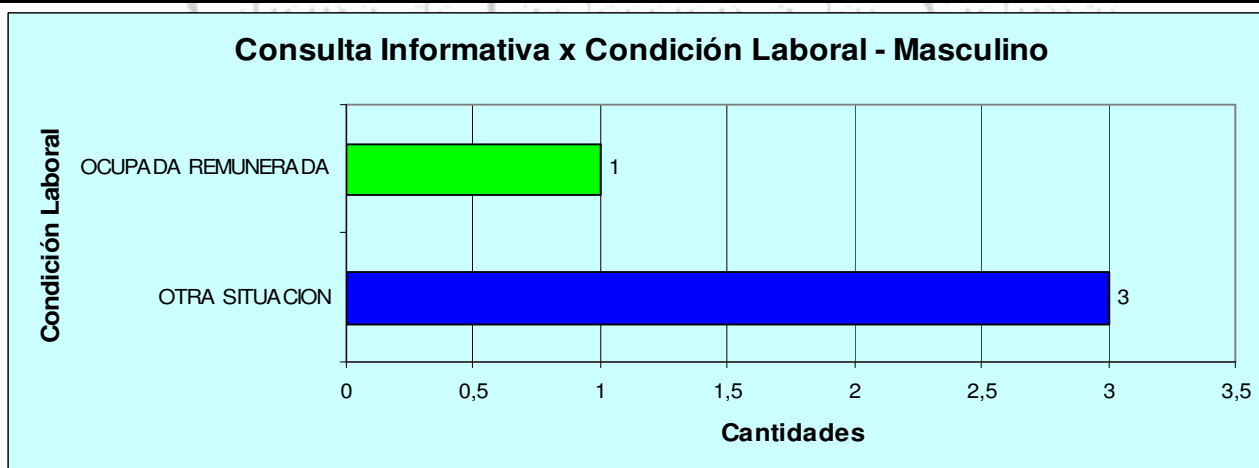
2° % De Consultas Informativas x Sexo - Periodo Julio a Septiembre 2013



3 % De Consultas Informativas x Condición Laboral – Femenina - Periodo Julio a Septiembre 2013



4 % De Consultas Informativas x Condición Laboral – Masculino - Periodo Julio a Septiembre 2013

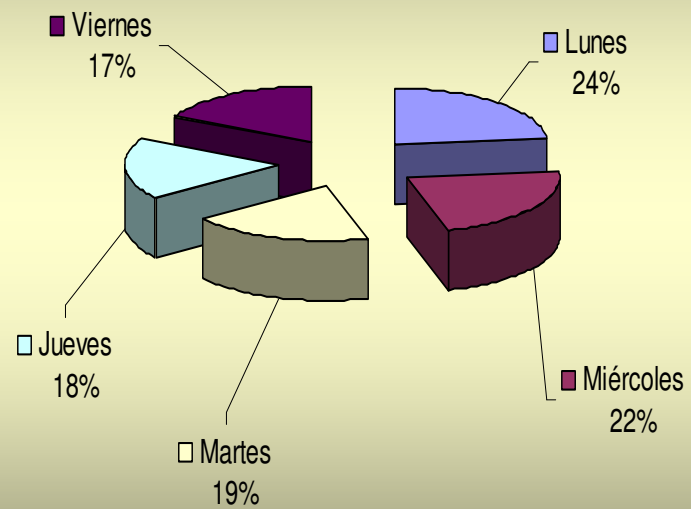


5 % De Consultas Informativas x Ingresos - Periodo Julio a Septiembre 2013

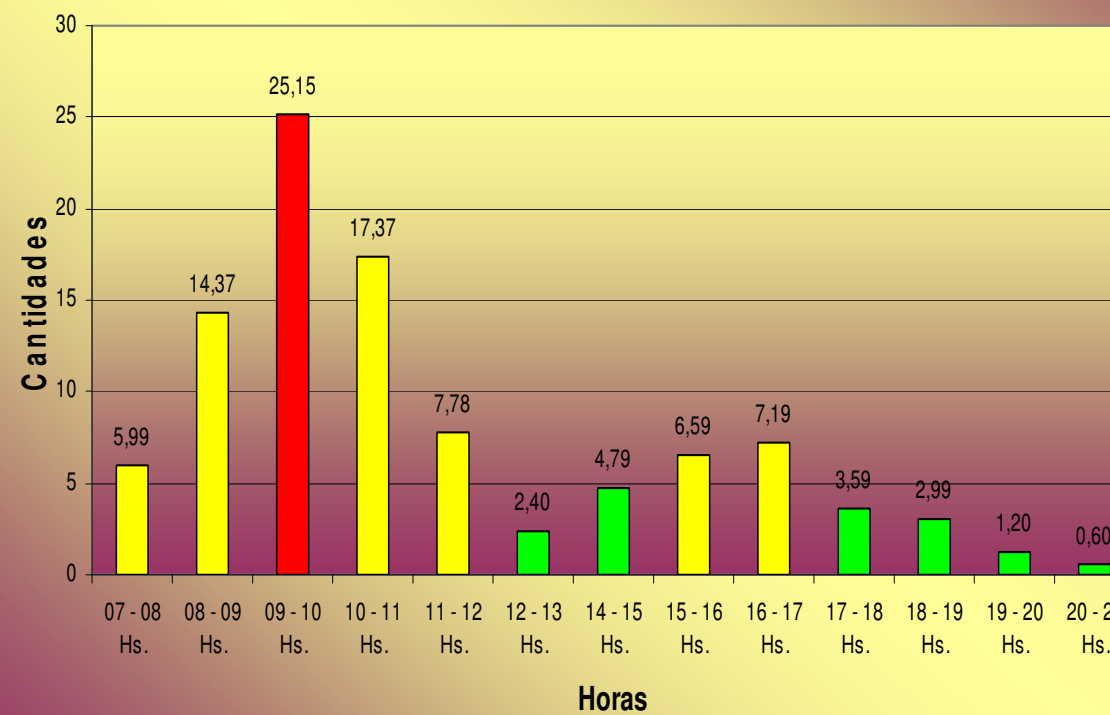


6° % Planilla De Admisión Por Dia De La Semana y Horas Del Dia De La Semana - Desde Periodo Julio a Septiembre 2013

Planillas de Admisión x Dia de la Semana



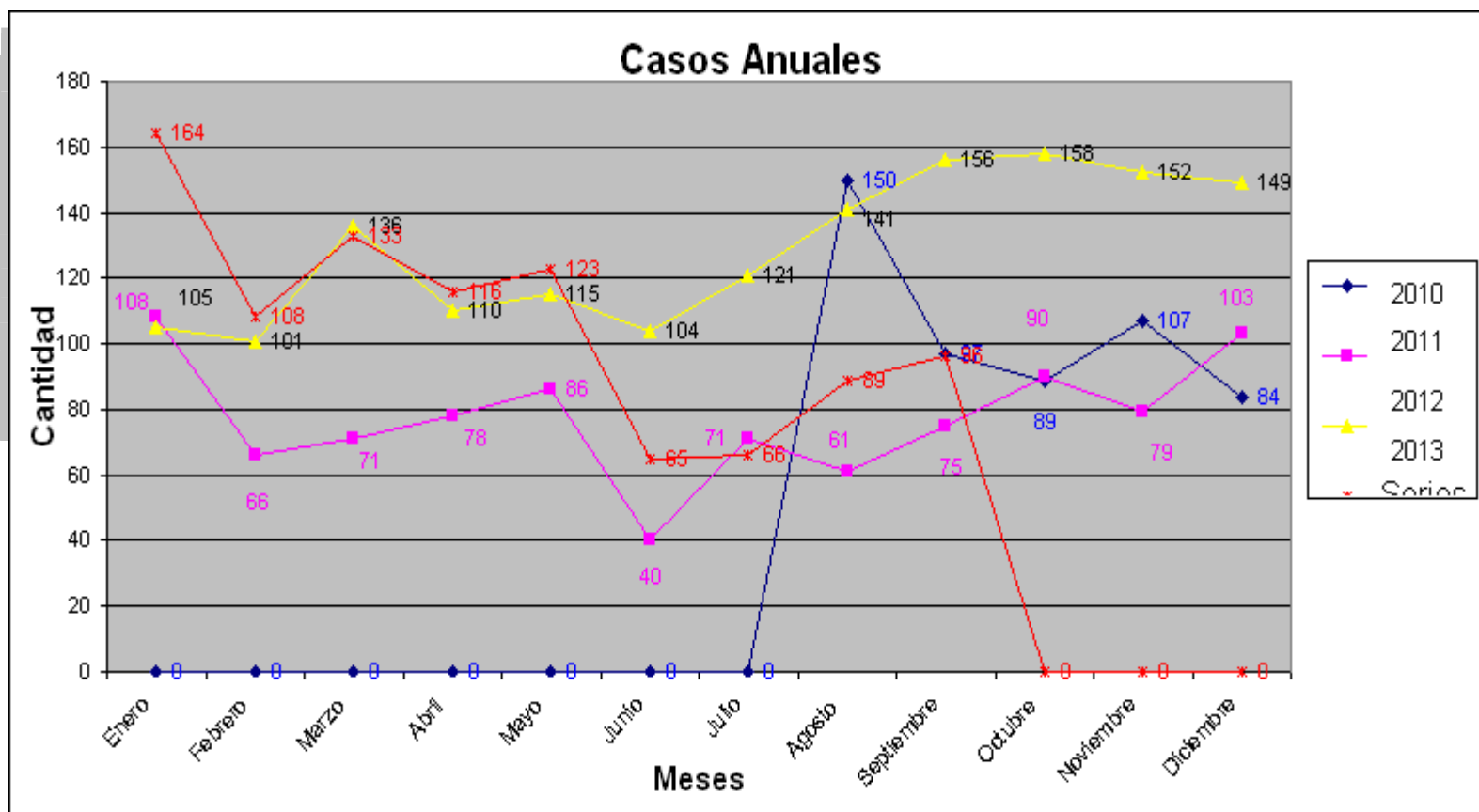
Cantidad de Planillas x Hora



7° % De Casos Ingresados Desde Agosto 2010 a Septiembre 2013

Meses / Casos	ene-10	feb-10	mar-10	abr-10	may-10	jun-10	jul-10	ago-10	sep-10	oct-10	nov-10	dic-10	Totales	Promedio	Totales	Promedio
Cantidad de Casos								150	97	89	107	84	527	105	3963	124
Meses / Casos	ene-11	feb-11	mar-11	abr-11	may-11	jun-11	jul-11	ago-11	sep-11	oct-11	nov-11	dic-11	Totales	Promedio	Q Casos - Periodo 2010 a 2013	
Cantidad de Casos	108	66	71	78	86	40	71	61	75	90	79	103	928	77	Casos	Q Cantidad
Meses / Casos	ene-12	feb-12	mar-12	abr-12	may-12	jun-12	jul-12	ago-12	sep-12	oct-12	nov-12	dic-12	Totales	Promedio	Q Atendidos 3907	
Cantidad de Casos	105	101	136	110	115	104	121	141	156	158	152	149	1548	129	Q Anulados	49
Meses / Casos	ene-13	feb-13	mar-13	abr-13	may-13	jun-13	jul-13	ago-13	sep-13	oct-13	nov-13	dic-13	Totales	Promedio	Q sin Equipo Asignado 7	
Cantidad de Casos	164	108	133	116	123	65	66	89	96				960	107	Totales	3963

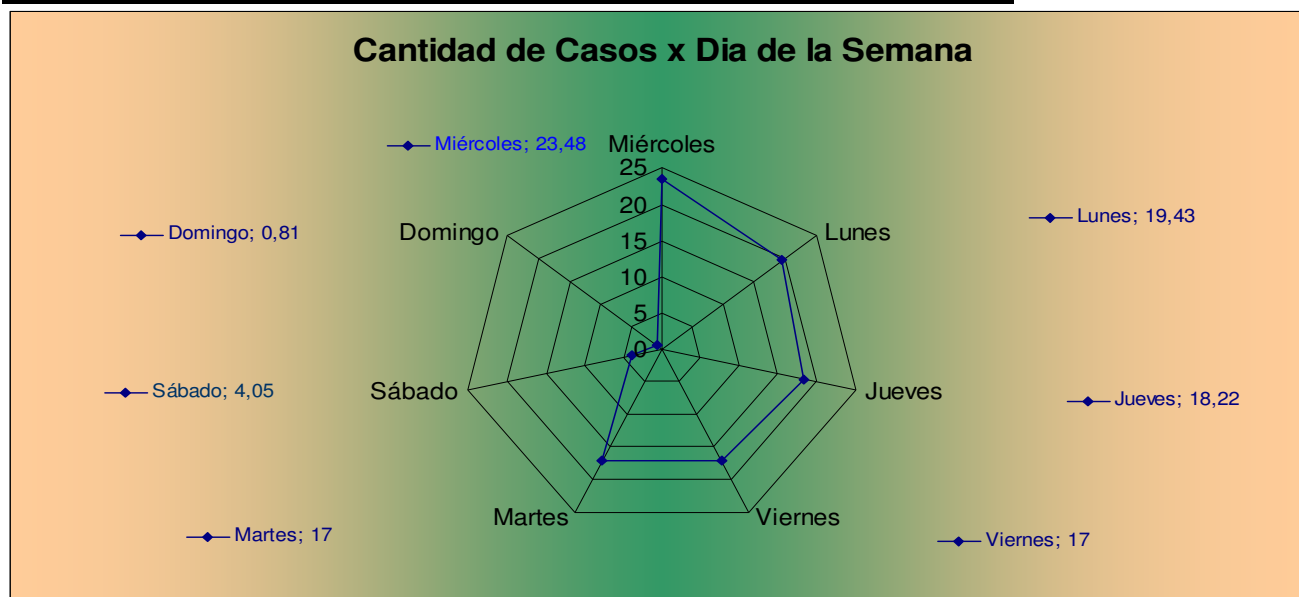
Meses	2010	2011	2012	2013
Enero	0	108	105	164
Febrero	0	66	101	108
Marzo	0	71	136	133
Abril	0	78	110	116
Mayo	0	86	115	123
Junio	0	40	104	65
Julio	0	71	121	66
Agosto	150	61	141	89
Septiembre	97	75	156	96
Octubre	89	90	158	0
Noviembre	107	79	152	0
Diciembre	84	103	149	0
Totales	527	928	1548	960
Anuales	Cantidad	% Part.	% Crecie.	Promedio
Agosto a Diciembre 2010	527	13%	0%	105
Enero a Diciembre 2011	928	23%	76%	77
Enero a Diciembre 2012	1548	39%	67%	129
Enero a Diciembre 2013	960	24%	-38%	320
Totales	3963	100%		124
Acumulados Anuales Oficina	Cantidad	% Part.	% Crecie.	Promedio
Agosto 2010 a Julio 2011	1047	26%	0%	87
Agosto 2011 a Julio 2012	1200	30%	15%	100
Agosto 2012 a Julio 2013	1531	39%	28%	128
Agosto 2013 a Julio 2014	185	5%	-88%	1
Agosto 2010 a Septiembre 2013	3963	100%		107



Observación:

- Cumple con el punto 1° De La Información Solicitada.

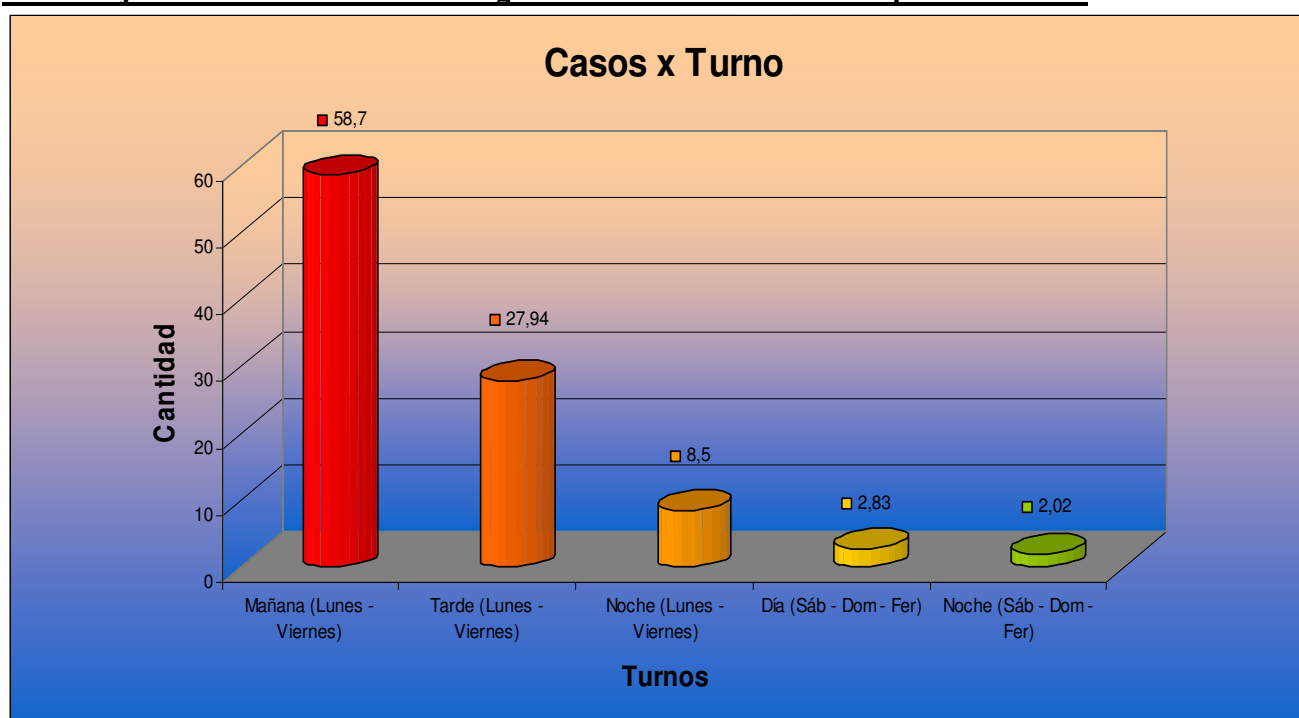
8° % De Casos Por Dia De La Semana – Periodo Julio a Septiembre 2013



Observación:

- Cumple con el punto 5° al 12° De La Información Solicitada.

9° Franja Horaria De Los Casos Ingresados – Periodo Julio a Septiembre 2013



Observación:

- Cumple con el punto 5° al 12° De La Información Solicitada.

10° % De Casos Derivados

Total de Derivaciones	Cantidad
Derivaciones	233

Derivaciones	Cantidad
Derivaciones Judiciales	225
Derivaciones Extrajudiciales	8
Totales	233

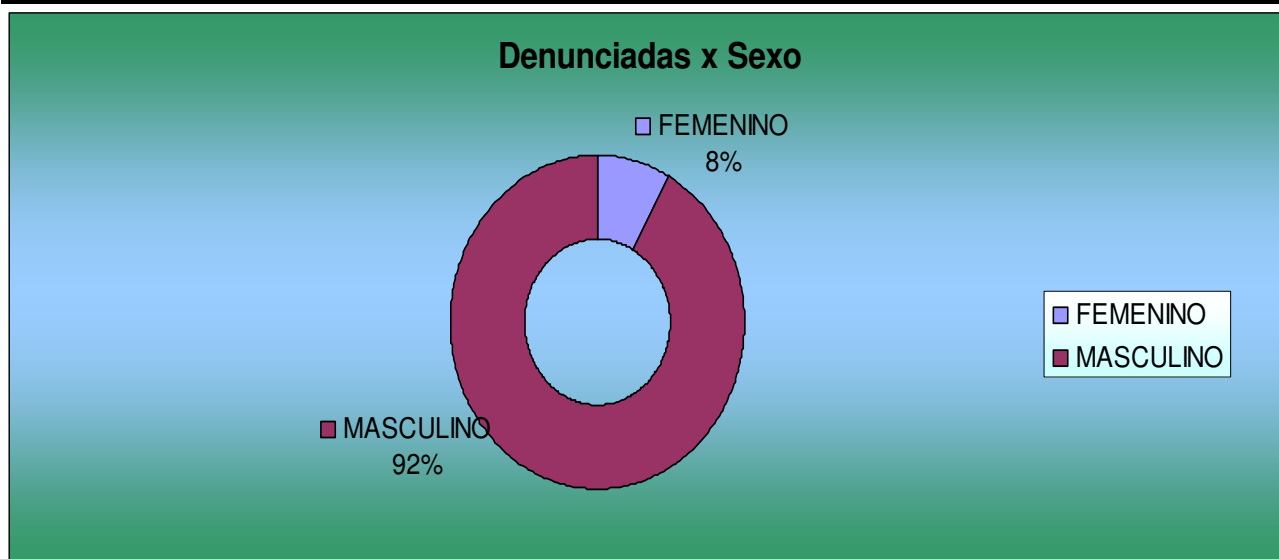
Derivaciones Judiciales	Capital	Banda	Frías	Añatuya	Monte Quemado	Totales
JUZGADO DE FAMILIA	92	11				103
DEFENSORIA CIVIL Y FAMILIA	63	9				72
JUZGADO DE CRIMEN	41					41
FISCALIA DE CRIMEN	8					8
JUZGADO CIVIL Y COMERCIAL						0
JUZGADO DE EJECUCIÓN PENAL						0
UNIDAD FISCAL		1				1

Derivaciones No Judiciales	Capital	Totales
DIRECCION DE GENERO	4	4
DINAF	3	3
SUBNAF	1	1
SUBSECRETARIA DE DD.HH.		0
DESARROLLO SOCIAL (MINISTERIO DE SALUD)		0
Totales	8	8

Observación:

- Cumple con el punto 13° al 19° De La Información Solicitada.

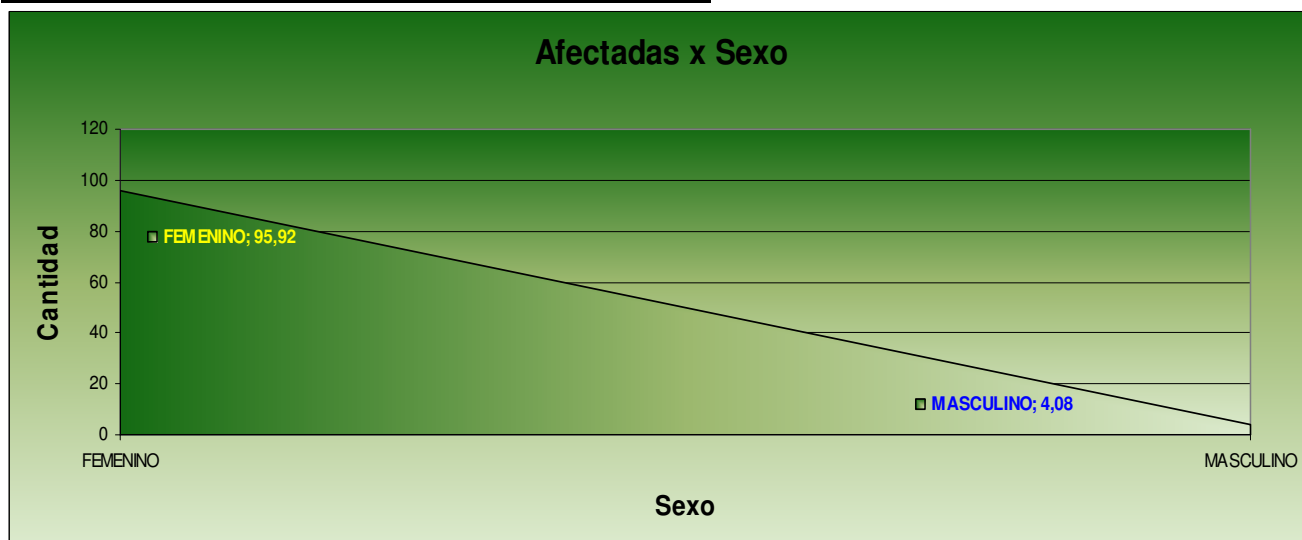
11° % De Mujeres Indicada Como Autoras De Episodio Que Constituyen Violencia Domestica



Observación:

- Cumple con el punto 20° De La Información Solicitada.

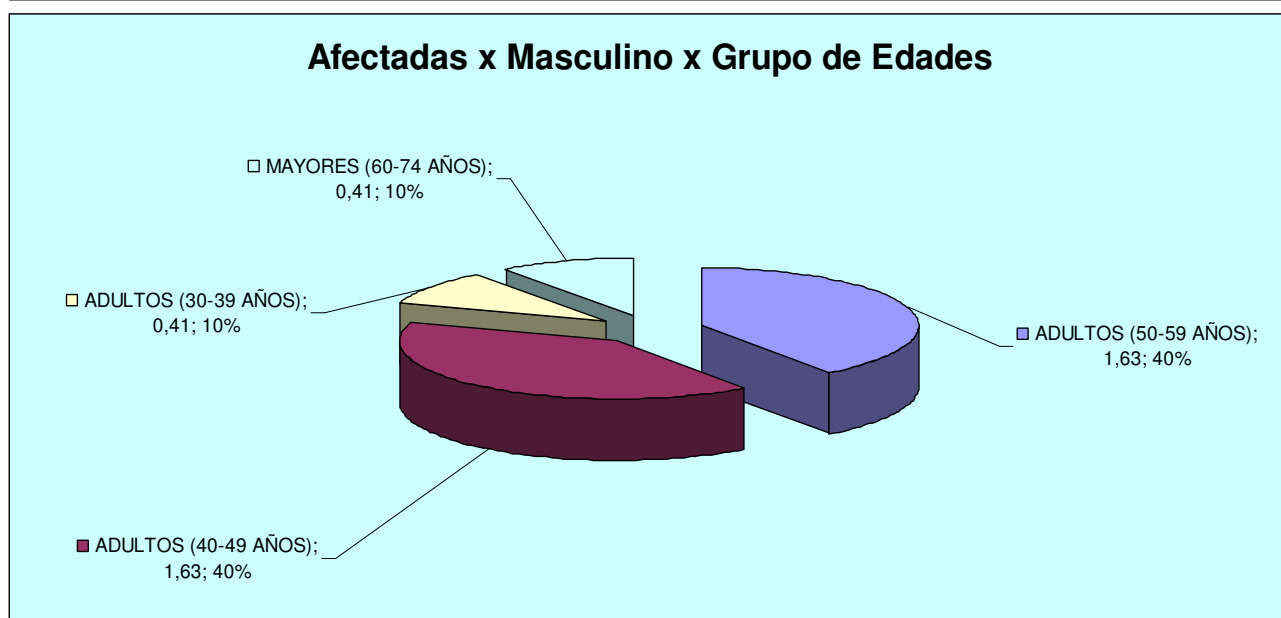
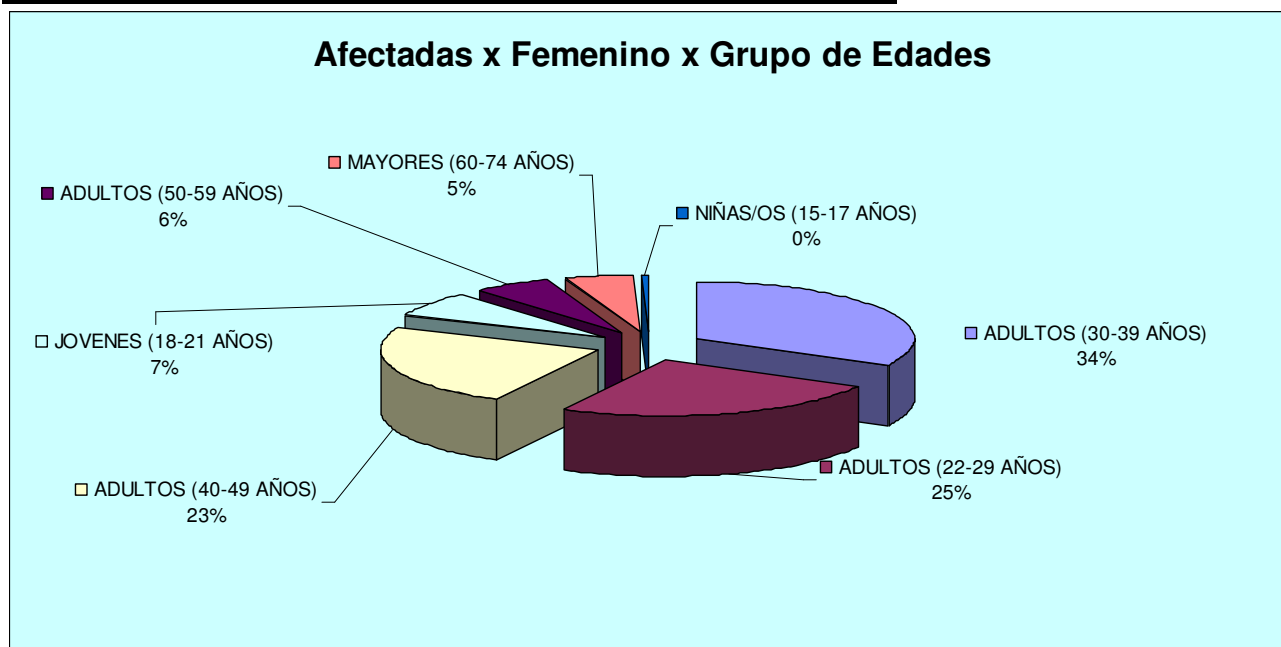
12° % De Casos De Victimas De Violencia Por Sexo



Observación:

- Cumple con el punto 21° y 22° De La Información Solicitada.

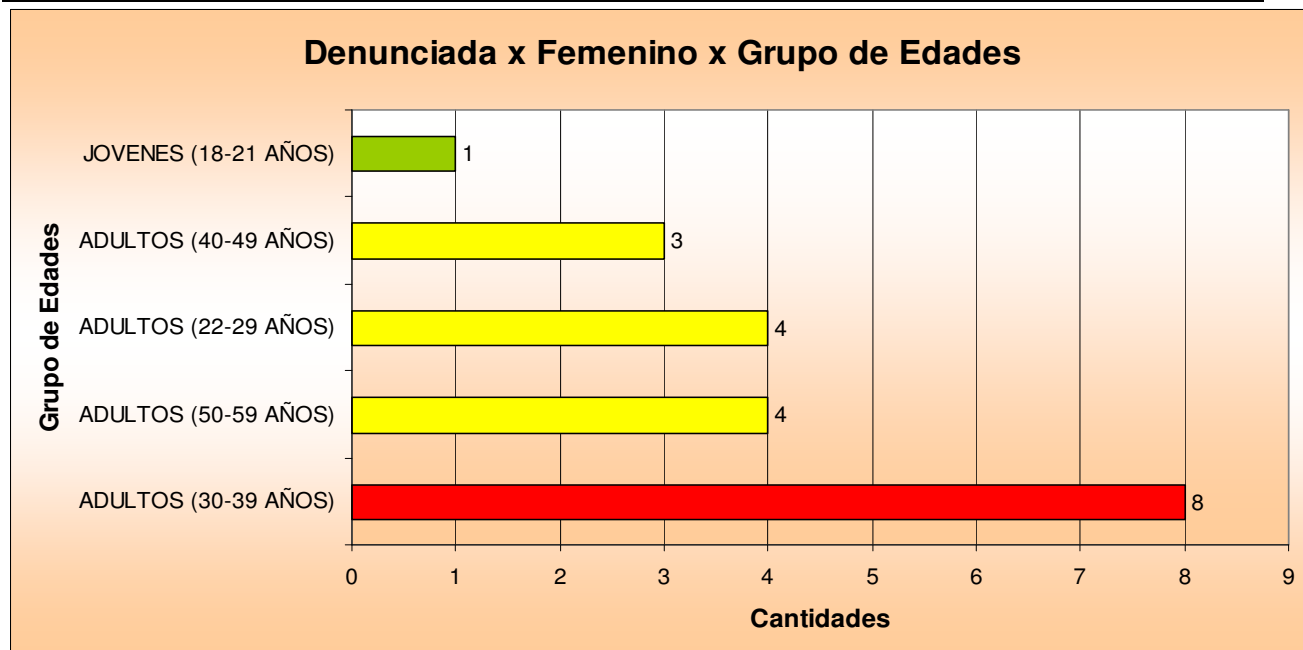
13° % De Casos De Victorias De Violencia Por Rango De Edades



Observación:

➤ Cumple con el punto 23° a 25° De La Información Solicitada.

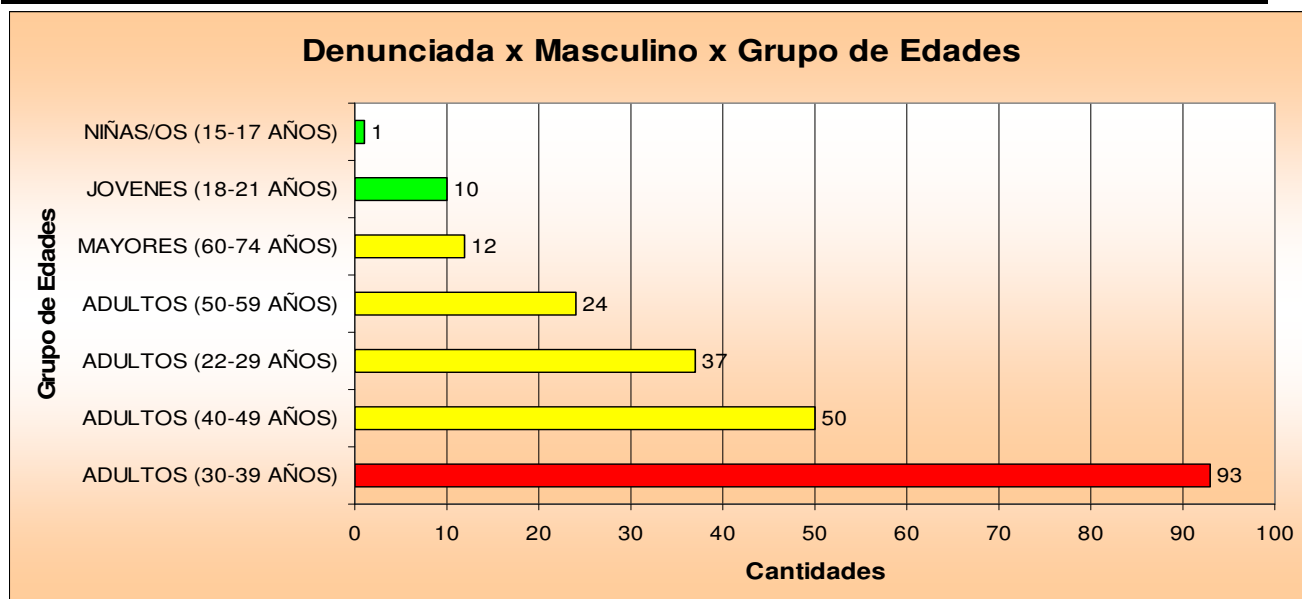
14° % De Persona De Sexo Femenino Como Autoras De Violencia Según Rango De Edades



Observación:

✓ Cumple con el punto 26°, 27°, 29° De La Información Solicitada.

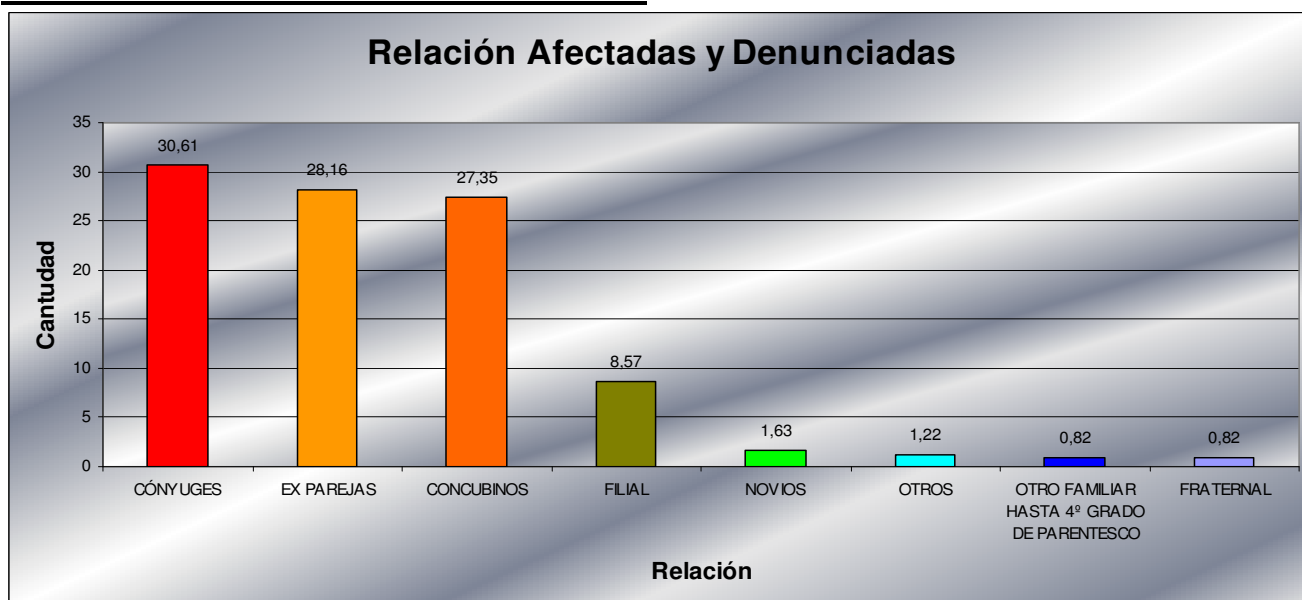
15° % De Persona De Sexo Masculina Como Autores De Violencia Según Rango De Edades



Observación:

✓ Cumple con el punto 28, 30° De La Información Solicitada.

16° % De La Relación Afectada - Denunciada



Observación:

➤ Cumple con el punto 31° a 39° De La Información Solicitada

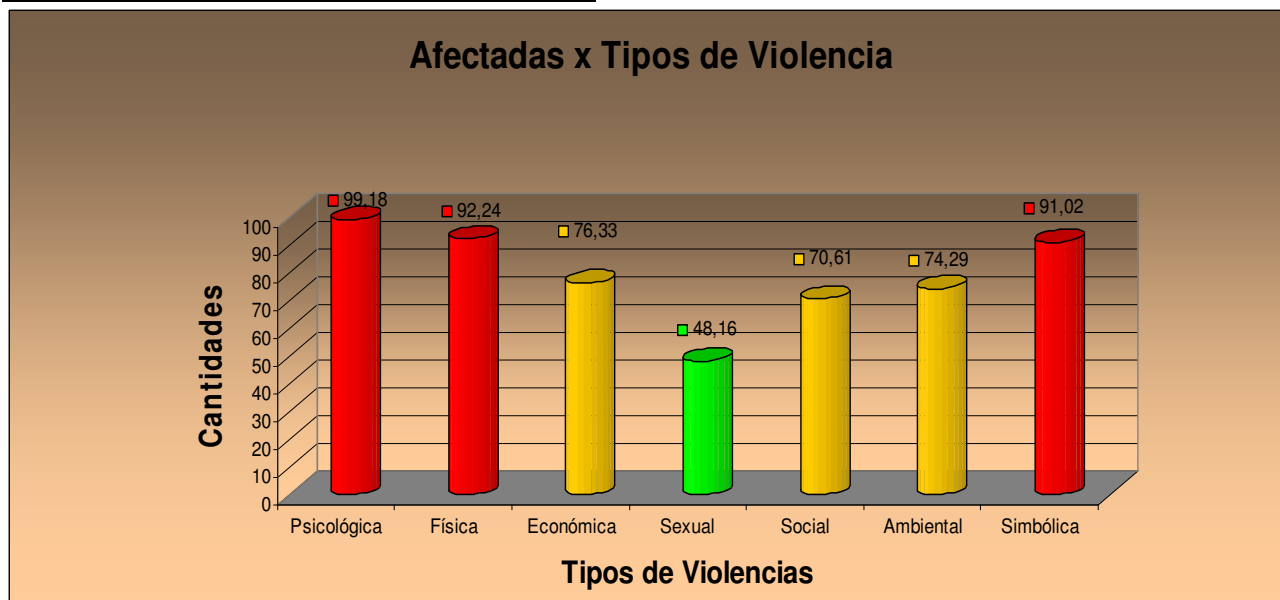
17° % De Denuncias Radicas Con Anterioridad Por Las Afectadas



Observación:

➤ Cumple con el punto 40° y 41° De La Información Solicitada

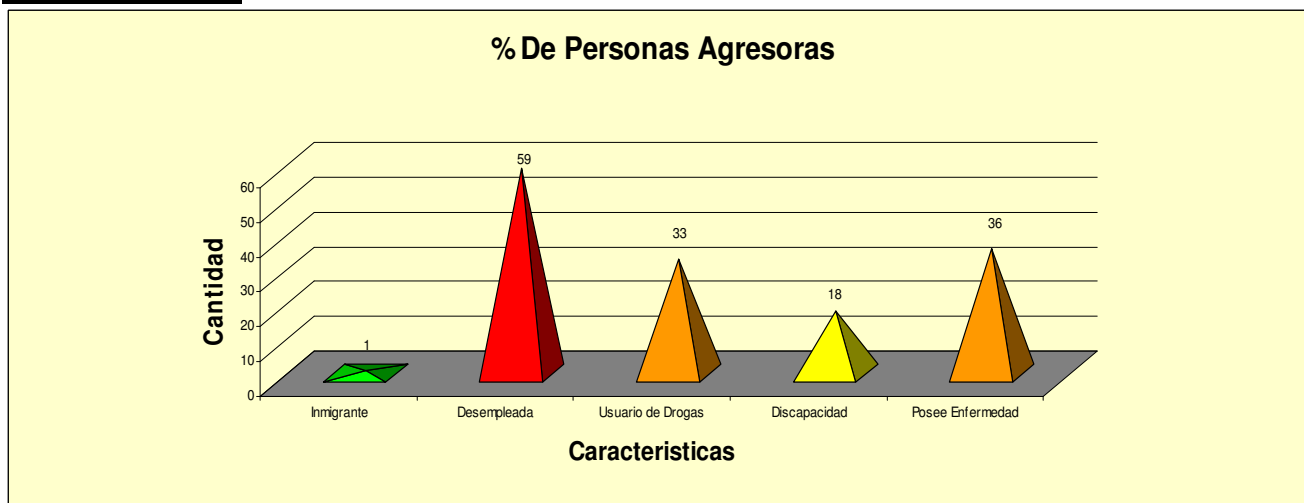
18° % De Afectada Por Tipo De Violencia



Observación:

- Cumple con el punto 42° y 45° De La Información Solicitada

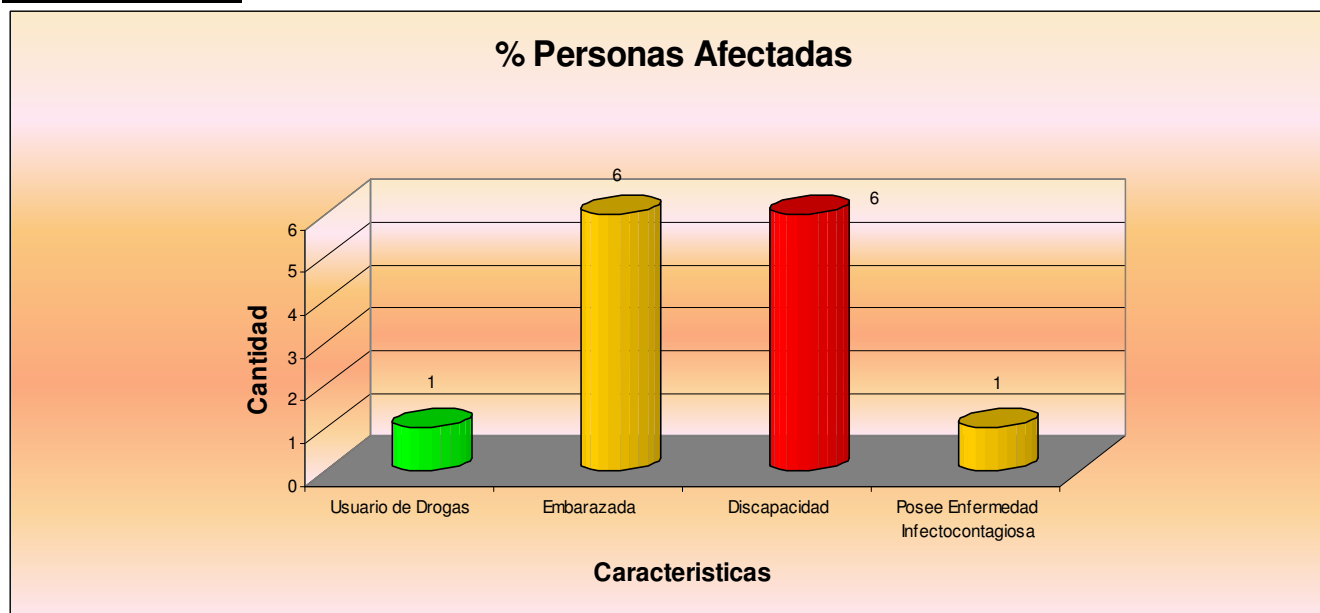
19° % De Personas Agresoras Es Inmigrante, Desocupada, Adicta, Discapacitada y Posee Enfermedades(si)



Observación:

- Cumple con el punto 46°, 48°, 50°, 69° y 71° De La Información Solicitada

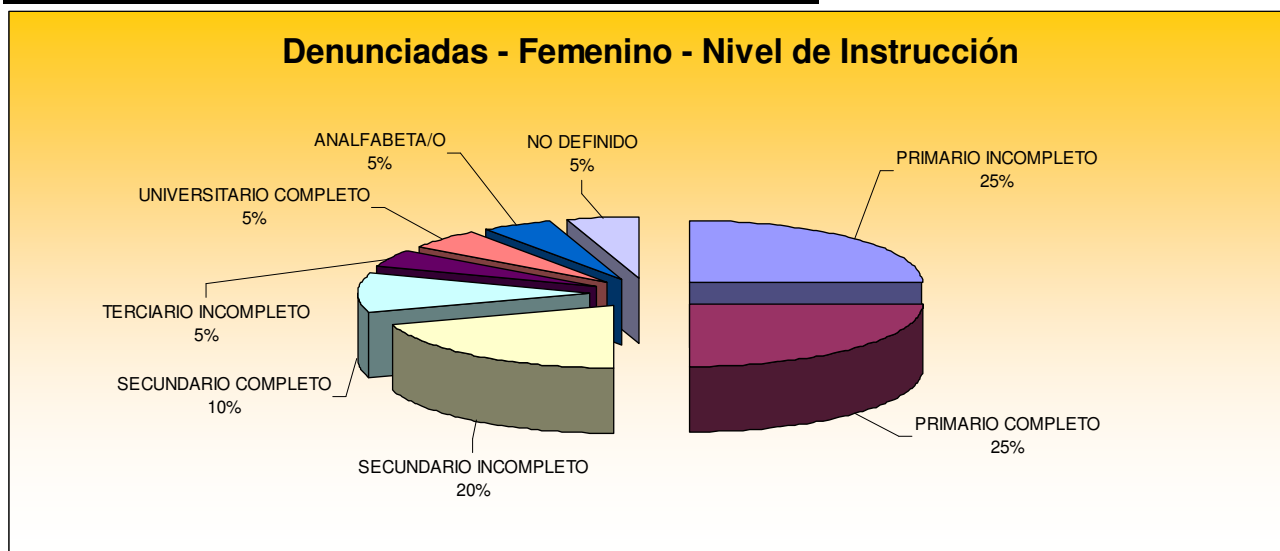
20° % De Personas Afectada Es Inmigrante, Desocupada, Adicta, Embarazada, Discapacitada y Posee Enfermedades(si)



Observación:

- Cumple con el punto 47°, 49°, 51°, 68°, 70° y 72° De La Información Solicitada

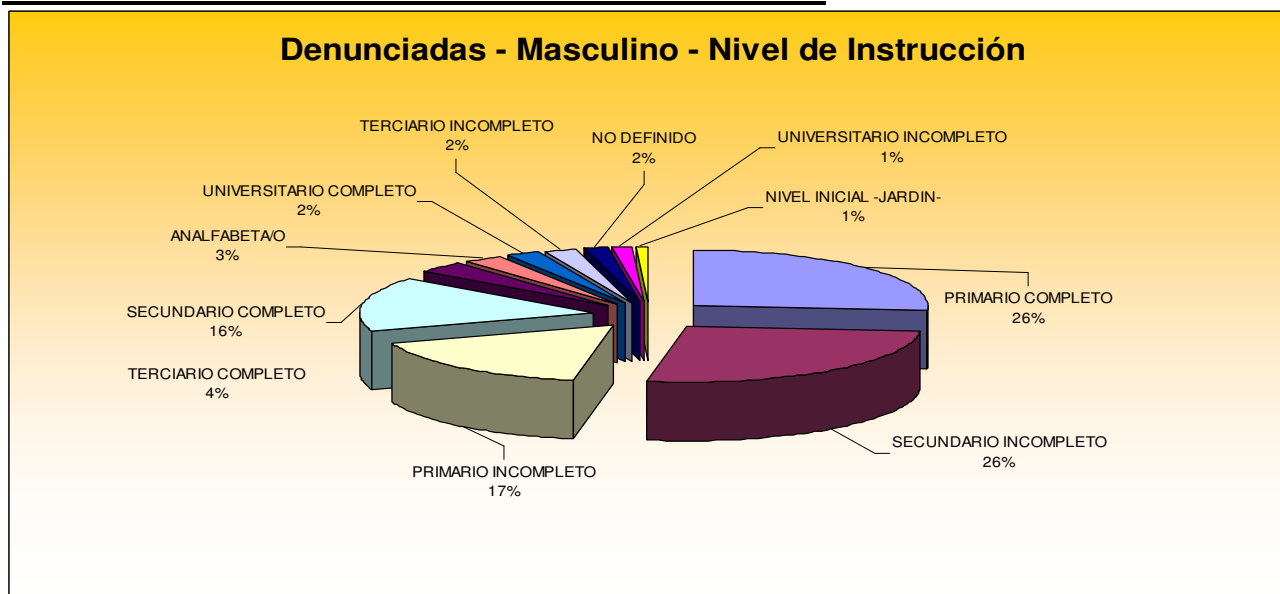
21° % De Denunciadas x Femenino x Nivel De Instrucción



Observación:

➤ Cumple con el punto 52° a 59° De La Información Solicitada

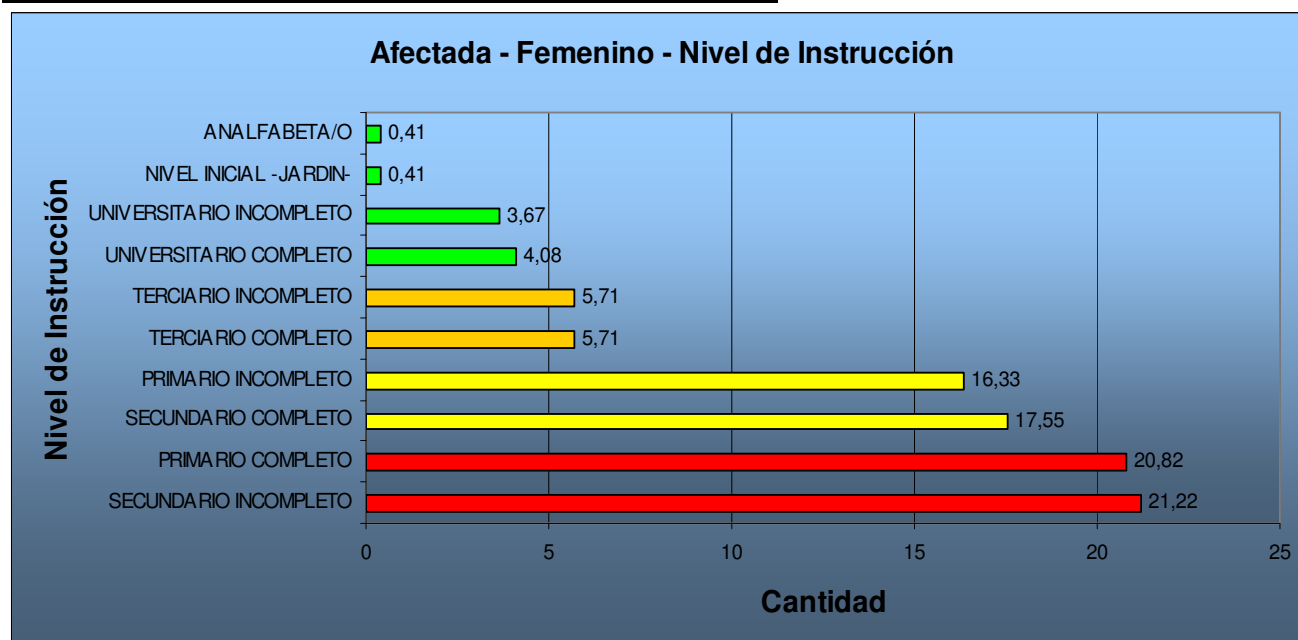
22° % De Denunciadas x Masculino x Nivel De Instrucción



Observación:

➤ Cumple con el punto 52° a 59° De La Información Solicitada


23° % De Afectadas x Femenino x Nivel De Instrucción



Observación:

➤ Cumple con el punto 60° a 67° De La Información Solicitada

24° % De Afectadas x Masculino x Nivel De Instrucción

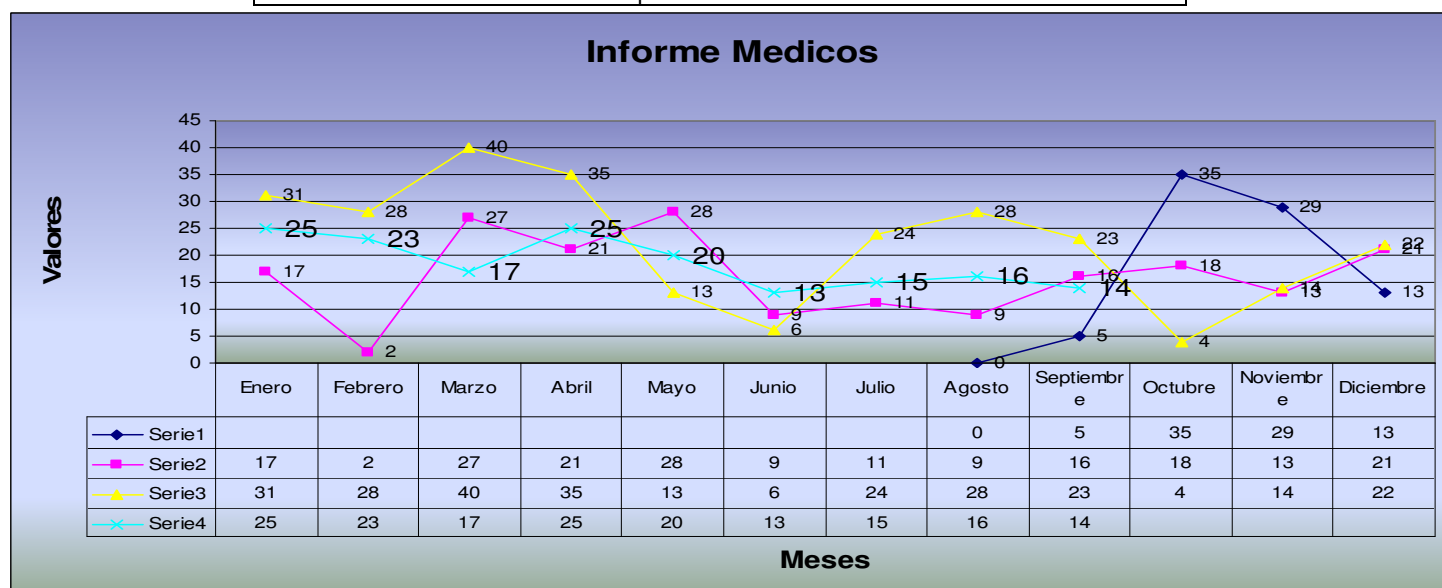


Observación:

- Cumple con el punto 60° a 67° De La Información Solicitada

25° % De Casos Donde Intervino El Servicios Médicos

Informe Medico				
Meses	2010	2011	2012	2013
Enero		17	31	25
Febrero		2	28	23
Marzo		27	40	17
Abril		21	35	25
Mayo		28	13	20
Junio		9	6	13
Julio		11	24	15
Agosto	0	9	28	16
Septiembre	5	16	23	14
Octubre	35	18	4	
Noviembre	29	13	14	
Diciembre	13	21	22	
Total	82	192	268	168
Años / Conceptos	Variación	Vcion. Casos	% Vcion P/A.	% Vcion P/B
Año 2010	82	0	0	0
Año 2011	192	110	134%	134%
Año 2012	268	76	40%	227%
Año 2013	168	-100	-37%	105%
Vcion Casos = Variación con respecto Año 2011 - Año 2010 Respectivamente				
% Vcion P/A = % Variación con respecto Año 2011 - Año 2010 Anterior				
% Vcion P/B = % Variación con respecto Año 2011 - Año 2010 Base Año 2010				



26° % De Casos Por Ubicación Geográfica Dentro De La Provincia

26.1. - Cantidad De Casos – Afectadas

Tipo de Personas	Provincia	Total
Afectadas	SANTIAGO DEL ESTERO	3845
	BUENOS AIRES	1
	LA RIOJA	1
	JUJUY	1
	CHACO	1
Total Afectadas		3849

Observación:

- El cuadro proporciona información sobre los departamentos por afectadas
- Cumple con el punto 81° De La Información Solicitada
- Periodo: 02 de Agosto del 2010 hasta 30 de Septiembre del 2013

26.2. - Cantidad De Casos Por Departamento – Afectadas

Tipo de Personas	Provincia	Departamento	Total		
Afectadas	SANTIAGO DEL ESTERO	CAPITAL	2903		
		LA BANDA	462		
		MORENO	80		
		ROBLES	67		
		LORETO	63		
		ALBERDI	37		
		SILIPICA	36		
		PELLEGRINI	32		
		FIGUEROA	26		
		J F IBARRA	21		
		ATAMISQUI	16		
		RIO HONDO	16		
		OJO DE AGUA	12		
		QUEBRACHO	11		
		SARMIENTO	11		
		SALAVINA	10		
		JIMENEZ	9		
		SAN MARTIN	9		
		CHOYA	8		
		COPO	7		
		GUASAYAN	6		
		AVELLANEDA	2		
		QUIMILI	1		
		Total SANTIAGO DEL ESTERO		3845	
			BUENOS AIRES	OESTE	1
		Total BUENOS AIRES		1	
			LA RIOJA	CHILECITO	1
Total LA RIOJA		1			
	JUJUY	SAN SLAVADOR DE JUJUY	1		
Total JUJUY		1			
	CHACO	RESISTENCIA	1		
Total CHACO		1			
Total Afectadas			3849		

Observación:

- El cuadro proporciona información sobre los departamentos por afectadas
- Cumple con el punto 81° De La Información Solicitada
- Periodo: 02 de Agosto del 2010 hasta 30 de Septiembre del 2013



26.2 - Cantidad De Casos Por Departamento x Localidad – Afectadas

Tipo de Personas	Provincia	Departamento	Localidad	Total		
Afectadas	SANTIAGO DEL ESTERO	CAPITAL	CAPITAL	2847		
			ZANJON	18		
			EL DEAN	8		
			LOS MOJONES	6		
			SAN PEDRO	3		
			ESTACION ZANJON	3		
			LOS CARDOZOS	3		
			MACO	3		
			SAN MARCO	2		
			VUELTA LA BARRANCA	2		
			YANDA	2		
			LOS QUIROGA	1		
			LOMA GRANDE	1		
			LOS MORALES	1		
			RODEO DE SORIA	1		
			TUNAS PUNCO	1		
			CAMPO LAS MERCEDES	1		
		Total CAPITAL			2904	
				LA BANDA	CAPITAL	411
					CLODOMIRA	17
					LOS QUIROGA	8
					RUBIA MORENO	5
					ESTACION EL SIMBOLAR	4
					TRAMO N° 16	3
					AURORA	2
					LA BANDA	2
					LOS ROMANOS	2
					EL AIBE	1
					HUCHO POZO	1
					LOS ACOSTA	1
					LOS HERRERAS	1
					PARAJE SAN JOSE	1
					SAN RAMON	1
		SAUCE BAJADA	1			
		SURI POZO	1			
Total LA BANDA			462			
		MORENO	QUIMILI	56		
			TINTINA	11		
			WEISBURD	4		
			SIN DEFINIR	2		
			SAN FELIPE	1		
			AMAMA	1		
			LAS TINAJAS	1		
			PARAJE LIBERTAD	1		
			PARAJE SANTA ROSA	1		
			PARAJE SIMBOLAR	1		
		SANTA RITA	1			
Total MORENO			80			
		ROBLES	FERNANDEZ	19		
			FORRES	19		

	ROBLES	15
	BELTRAN	5
	VILLA ROBLES	4
	COLONIA EL SIMBOLAR	3
	LA FLORIDA	1
	VILMER	1
Total ROBLES		67
LORETO	LORETO	54
	LA DORMIDA	2
	BREA POZO	1
	NUEVA FRANCIA	1
	PARAJE SANTA BARBARA	1
	PUESTO DE SUAREZ	1
	QUIMILI BAJA	1
	SAUCE SOLO	1
	TOTORA PAMPA	1
Total LORETO		63
ALBERDI	CAMPO GALLO	22
	SACHAYOJ	9
	SIN DEFINIR	4
	DONADEU	1
	PARAJE SAN ANTONIO	1
Total ALBERDI		37
SILIPICA	SILIPICA	13
	NUEVA FRANCIA	11
	ARRAGA	7
	MANOGASTA	1
	NUEVA FRANCIA	1
	SANTA ROSA	1
	SIMBOL	1
	VILLA SILIPICA	1
Total SILIPICA		36
PELLEGRINI	NUEVA ESPERANZA	14
	EL MOJON	8
	LA FRAGUA	4
	EL QUEMADO	3
	PAMPA ZUNI	1
	RAPELLI	1
	SAN BERNARDO	1
Total PELLEGRINI		32
FIGUEROA	VACA HUNUNA	6
	BANDERA BAJADA	5
	SIN DEFINIR	2
	LA CAÑADA	2
	MANCHAJUAI	
	GUANCHINA	2
	SAN FELIPE	1
	BANDERA BAJADA	1
	CARDON ESQUINA	1
	EL PIRUCHO	1
	INVERNADA	1
	PARAJE LA BARROSA	1
	PARAJE PIRUCHO	1
	SAN JORGE	1
	SAN PABLO	1
Total FIGUEROA		26
J F IBARRA	SUNCHO CORRAL	19
	MATARA	1
	VILELAS	1
Total J F IBARRA		21
ATAMISQUI	VILLA ATAMISQUI	15
	EL MISTOLAR	1

Total ATAMISQUI		16
RIO HONDO	TERMAS DE RIO HONDO	16
Total RIO HONDO		16
OJO DE AGUA	OJO DE AGUA	8
	VILLA OJO DE AGUA	4
Total OJO DE AGUA		12
QUEBRACHO	SUMAMPA	11
Total QUEBRACHO		11
SARMIENTO	GARZA	11
Total SARMIENTO		11
SALAVINA	PARAJE SAN NICOLAS	2
	SABAGASTA	2
	VILLA SALAVINA	2
	SALAVINA	2
	NAVARRO	1
	TELARES	1
Total SALAVINA		10
JIMENEZ	EL BOBADAL	4
	JIMENEZ	3
	POZO HONDO	2
Total JIMENEZ		9
SAN MARTIN	BREA POZO	2
	ESTACION TABOADA	2
	ESTACION ROBLES	1
	PARAJE LOS IBAÑEZ	1
	PARAJE POZO MOSITAJ	1
	PARAJE SUNCHO	
	POCITO	1
	POZO VERDE	1
Total SAN MARTIN		9
CHOYA	LAPRIDA	3
	FRIAS	2
	SIN DEFINIR	1
	SAN JUSTO	1
	VILLA LA PUNTA	1
Total CHOYA		8
COPO	MONTE QUEMADO	6
	PAMPAS DE LOS	
	GUANACOS	1
Total COPO		7
GUASAYAN	FAMATINA	4
	SAN PEDRO	1
	GUAMPACHAS	1
Total GUASAYAN		6
AVELLANEDA	COLONIA DORA	1
	SAN ANTONIO DE COPO	1
Total AVELLANEDA		2
QUIMILI	MORENO	1
Total QUIMILI		1
Total SANTIAGO DEL ESTERO		3845
BUENOS AIRES	OESTE	1
	EZEIZA	
	Total OESTE	1
Total BUENOS AIRES		1
LA RIOJA	CHILECITO	1
	VICHIGASTA	
	Total CHILECITO	1
Total LA RIOJA		1
JUJUY	SAN SLAVADOR DE JUJUY	1
	SIN DEFINIR	
	Total SAN SLAVADOR DE JUJUY	1

Total JUJUY			1
CHACO	RESISTENCIA	PINEDO	1
	Total RESISTENCIA		1
Total CHACO			1
Total Afectadas			3849
Total general			3849

Observación:

- El cuadro proporciona información sobre los departamento y localidades mas representativos
- Cumple con el punto 81° De La Información Solicitada
- Periodo: 02 de Agosto del 2010 hasta 30 de Septiembre del 2013



26.3 - Cantidad De Casos Por Departamento x Localidad x Barrios – Afectadas

Tipo de Personas	Provincia	Departamento	Localidad	Barrios	Total
Afectadas	SANTIAGO DEL ESTERO	CAPITAL	CAPITAL	SIGLO XXI	159
				8 DE ABRIL	131
				LA CATOLICA	131
				CAMPO CONTRERAS	109
				GENERAL PAZ	109
				JUAN FELIPE IBARRA	98
				EJERCITO ARGENTINO	94
				MARIANO MORENO	86
				HUAICO HONDO	74
				INDUSTRIA	66
				VINALAR	66
				INDEPENDENCIA	64
				VILLA DEL CARMEN	60
				JOHN KENNEDY	56
				CENTRO	47
				COLON	47
				DON BOSCO 3º	47
				LIBERTAD	47
				PRIMERA JUNTA	47
				ALMIRANTE BROWN	45
				SARMIENTO	44
				LOS FLORES I	43
				JUAN DIAZ DE SOLIS AMPL	41
				AEROPUERTO	40
				SIGLO XX	39
				CAMPO CONTRERAS	
				DUPLEX	34
				DON BOSCO 2º	33
				CENTENARIO	32
				CORONEL BORGES 1º	
				AMPL	31
				RECONQUISTA	31
SANTA ROSA DE LIMA	31				
GENERAL MOSCONI	30				
SAN MARTIN	29				
AUTONOMIA	26				
CORONEL BORGES VILLA	24				
CORONEL BORGES	23				
LOS FLORES III - VIRGEN	23				

DE GUADALUPE	
RAMON CARRILLO	23
JUAN DIAZ DE SOLIS	22
LOS FLORES II	22
PARQUE AGUIRRE	22
SANTA LUCIA	22
SIGLO XIX	22
JORGE NEWBERY	21
AMERICA DEL SUR	19
BELGRANO	19
BRUNO VOLTA	19
CAMPO CONTRERAS	
OESTE	19
CONGRESO	19
CABILDO	18
ISLAS MALVINAS	18
INMIGRANTES	17
JUAN BAUSTISTA ALBERDI	17
RIVADAVIA	17
TARAPAYA	17
SARGENTO CABRAL	16
EJERCITO ARGENTINO	
AMPL	15
LOS TELEFONICOS	15
SIGLO XXI AMPL	15
JURAMENTO	14
MARIANO MORENO 5º AMPL	13
CORONEL BORGES 2º	
AMPL	12
SMATAR	12
SIGLO XXI AMPL DUPLEX	10
TRADICIÓN	10
JUAN XXIII	9
SAENZ PEÑA	9
SAN JOSE DE FLORES	9
VILLA CORONEL BORGES	9
CACERES	8
CAPITAL	8
FRANCISCO DE AGUIRRE	8
LOS FLORES IV	8
TRADICIÓN OESTE	8
VILLA DEL CARMEN 1º	
AMPL	8
VINALAR AMPL	8
BELEN	7
LOS LAGOS	7
MARIANO MORENO 1º AMPL	7
MARIANO MORENO 2º AMPL	7
SAN FRANCISCO SOLANO	7
VILLA DEL CARMEN 2º	
AMPL	7
JARDIN	6
PUESTITO DE SAN	
ANTONIO	6
AESYA	5
CORONEL BORGES VILLA	5
LOS FLORES AMPL	5
SIN DEFINIR	5

OV Fy M

Oficina de Protección a las Víctimas
de Violencia Familiar y de Género

Poder Judicial de Santiago de Chile

ULLUA AMPL		5
MARIANO MORENO 7º AMPL		4
AEROPUERTO 2º AMPL		3
CIUDAD DEL NIÑO		3
COESA		3
INDEPENDENCIA AMPL		3
MARIANO MORENO 6º AMPL		3
ULLUA		3
AEROPUERTO 1º AMPL		2
LA CATOLICA		2
MARIANO MORENO 4º AMPL		2
PARQUE INDUSTRIAL		2
SAINT GERMAIN		2
AEROPUERTO		1
CAMPO CONTRERAS		1
CHALLUA		1
CORONEL BORGES		1
DON BOSCO 1º		1
EL PALOMAR		1
GAS DEL ESTADO		1
LIBERTAD		1
LOS FLORES II		1
MARIANO MORENO		1
MARIANO MORENO 1º AMPL		1
MARIANO MORENO 8º AMPL		1
PARAJE SAN ISIDRO		1
PUESTITO SUR		1
RODEO DE SORIA		1
RUTA 64 - SAN LORENZO		1
SARGENTO CABRAL		1
SIGLO XX AMPL		1
UNIVERSITARIO		1
PACARA		1
VILLA DEL CARMEN 1º		1
AMPL		1
VINALAR		1
Total CAPITAL		2847
ZANJON	SIN DEFINIR	17
	PARAJE EL PALOMAR	1
Total ZANJON		18
EL DEAN	SIN DEFINIR	8
Total EL DEAN		8
LOS MOJONES	SIN DEFINIR	6
Total LOS MOJONES		6
SAN PEDRO	SIN DEFINIR	3
Total SAN PEDRO		3
ESTACION ZANJON	SIN DEFINIR	3
Total ESTACION ZANJON		3
LOS CARDOZOS	SIN DEFINIR	3

Total LOS CARDOZOS		3
MACO	SIN DEFINIR	3
Total MACO		3
SAN MARCO	LA VERNACHA	2
Total SAN MARCO		2
VUELTA LA BARRANCA	SIN DEFINIR	2
Total VUELTA LA BARRANCA		2
YANDA	SIN DEFINIR	2
Total YANDA		2
LOS QUIROGA	PARAJE SAN ANTONIO	1
Total LOS QUIROGA		1
LOMA GRANDE	SIN DEFINIR	1
Total LOMA GRANDE		1
LOS MORALES	SIN DEFINIR	1
Total LOS MORALES		1
RODEO DE SORIA	SIN DEFINIR	1
Total RODEO DE SORIA		1
TUNAS PUNCO	SIN DEFINIR	1
Total TUNAS PUNCO		1
CAMPO LAS MERCEDES	SIN DEFINIR	1
Total CAMPO LAS MERCEDES		1
Total CAPITAL		2903

Tipo de Personas	Provincia	Departamento	Localidad	Barrios	Total
Afectadas	SANTIAGO DEL ESTERO	LA BANDA	CAPITAL	CENTRO	31
				EL PARAISO	21
				SAN FERNANDO	20
				SALTA	
				PROLONGACIÓN	14
				25 DE MAYO	13
				EL PARAISO AMPL	12
				VILLA NUEVA	12
				1 DE MAYO AMPL	11
				SAN MARTIN	10
				AMPLIACIÓN 25 DE MAYO	10
				MUSHQUI MAYU	10
				LOS LAGOS	9
				25 DE MAYO AMPL	9

EL CRUCE	9
VILLA INÉS	9
AVENIDA	8
EL RINCON	8
SAN CARLOS	8
TABLA REDONDA	8
VILLA ELOISA	8
RIO DULCE	7
VILLA GRISELDA	7
CENTRAL	
ARGENTINO	6
CENTRAL	
ARGENTINO AMPL	6
VILLA UNION	6
DORREGO	5
JUAN D. PERON	5
MENENDEZ	5
RAMOS TABOADA	5
SARMIENTO	4
1 DE MAYO	4
EL POLEAR	4
GORRINI	4
LA ISLA OESTE	4
PARQUE	
INDUSTRIAL	4
SALIDO	4
SAN JAVIER	4
TEXTIL	4
VILLA RAQUEL	4
AGUA Y ENERGIA	3
AVENIDA	3
FINCA LOS RAMOS	3
LA FRATERNIDAD	3
LOS NARANJOS	3
PARQUE	
INDUSTRIAL AMPL	3
SAN FERNANDO	3
VILLA ROSITA	3
VILLA SUAYA	3
INDEPENDENCIA	2
17 DE OCTUBRE	2
4º CENTENARIO	2
EL TABIQUE	2
GORRINI AMPL	2
LA BAJADA	2
LOS ALAMOS I	2
LOS ALAMOS II	2
MATADERO VIEJO	2
N. SRA. DE	
LOURDES	2
NUEVO 25 DE	
MAYO	2
SAN FERNANDO	
AMPL	2
SAN JUAN	2
VILLA GIANUZZI	2
VILLA JUANA	2
9 DE JULIO	1

OVfyM

Oficina de Protección a las
de Violencia Familiar y de la

Poder Judicial de Santiago del Est

	BANFIELD	1
	CABILDO	
	SANTIAGUEÑO	1
	EL ROSEDAL	1
	FRATERNIDAD	1
	GORRINI AMPL	1
	JERARQUIZADO	
	MUNICIPAL	1
	JUAN D. PERON	1
	LOS ALAMOS I	1
	LOS ESCOLANOS	1
	LOS INMIGRANTE	
	EX SAN CARLOS	1
	MATADERO	1
	MERCANTIL	1
	MISHQUI MAYU	1
	PALERMO	1
	QUILMES	1
	RAMON CARRILLO	1
	RUTA N° 1	1
	VILLA 9 DE JULIO	1
	VILLA JARDIN	1
	VILLA MENENDEZ	1
	VILLA NUEVA	1
Total CAPITAL		411
LOS QUIROGA	SIN DEFINIR	6
	LA BAJADITA	1
	PARAJE LOS SORIAS	1
Total LOS QUIROGA		8
CLODOMIRA	SIN DEFINIR	9
	B° ALMIRANTE	
	BROWN	2
	BAJO DE VERTIZ	1
	B° 20 VIVIENDAS	1
	B° CENTRO	1
	B° GUTIERREZ	1
	B° MALVINAS	1
	MALVINAS AMPL	1
Total CLODOMIRA		17
RUBIA MORENO	LA BAJADA	3
	SIN DEFINIR	2
Total RUBIA MORENO		5
ESTACION EL SIMBOLAR	SIN DEFINIR	3
	B° 20 VIVIENDAS	1
Total ESTACION EL SIMBOLAR		4
TRAMO N° 16	SIN DEFINIR	3
Total TRAMO N° 16		3
AURORA	SIN DEFINIR	2
Total AURORA		2
LA BANDA	SIN DEFINIR	2
Total LA BANDA		2
LOS ROMANOS	SIN DEFINIR	1
	SAUCE BAJADA	1
Total LOS		2

ROMANOS		
EL AIBE	SIN DEFINIR	1
Total EL AIBE		1
HUCHO POZO	SIN DEFINIR	1
Total HUCHO POZO		1
LOS ACOSTA	SIN DEFINIR	1
Total LOS ACOSTA		1
LOS HERRERAS	SIN DEFINIR	1
Total LOS HERRERAS		1
PARAJE SAN JOSE	PARAJE SAN JOSE	1
Total PARAJE SAN JOSE		1
SAN RAMON	SIN DEFINIR	1
Total SAN RAMON		1
SAUCE BAJADA	Bº 20 VIVIENDAS	1
Total SAUCE BAJADA		1
SURI POZO	SIN DEFINIR	1
Total SURI POZO		1
Total LA BANDA		462

Tipo de Personas	Provincia	Departamento	Localidad	Barrios	Total			
Afectadas	SANTIAGO DEL ESTERO	MORENO	QUIMILI	SIN DEFINIR	26			
				Bº ALAMOS	4			
				Bº EL TRIANGULO	3			
				Bº SAN MARTIN	2			
				Bº J. F. IBARRA	2			
				Bº BELGRANO	2			
				Bº ALOMO	2			
				Bº 20 VIVIENDAS	2			
				Bº TRIANGULO	1			
				Bº SANTA ANGELA	1			
				Bº PROVISIO	1			
				Bº MALVINA	1			
				Bº LUJAN	1			
				Bº LAS TRES ROSAS	1			
				Bº LA VICTORIA	1			
				Bº JUAN XXIII	1			
				Bº JUAN XXIII	1			
				Bº FONAVI	1			
				Bº EZEIZA	1			
				Bº CENTRO	1			
				Bº CAMPO PRIMERO	1			
				Total QUIMILI				56
							TINTINA	Bº FONAVI
				Bº SAN JOSE	2			
				SIN DEFINIR	1			
				Bº SANTA ROSA	1			
				Bº EL TRES	1			

Total TINTINA		11
WEISBURD	SIN DEFINIR Bº PROVIPO	3 1
Total WEISBURD		4
SIN DEFINIR	SIN DEFINIR	2
Total SIN DEFINIR		2
SAN FELIPE	SIN DEFINIR	1
Total SAN FELIPE		1
AMAMA	SIN DEFINIR	1
Total AMAMA		1
LAS TINAJAS	SIN DEFINIR	1
Total LAS TINAJAS		1
PARAJE LIBERTAD	SIN DEFINIR	1
Total PARAJE LIBERTAD		1
PARAJE SANTA ROSA	SIN DEFINIR	1
Total PARAJE SANTA ROSA		1
PARAJE SIMBOLAR	SIN DEFINIR	1
Total PARAJE SIMBOLAR		1
SANTA RITA	SIN DEFINIR	1
Total SANTA RITA		1
Total MORENO		80

Observación:

- El cuadro proporciona información sobre los departamento, localidades y Barrios mas representativos, dejando de lado los barrios que tienen un caso.
- Cumple con el punto 81º De La Información Solicitada
- Se consigna solo los primeros tres departamento con sus respectivas localidades y barrios, porque las demandadas no saben precisar el barrio.
- Periodo: 02 de Agosto del 2010 hasta 30 de Septiembre del 2013



26.4 - Cantidad De Casos – Agresor

Tipo de Personas	Provincia	Total	
Denunciadas	SANTIAGO DEL ESTERO	3537	
	BUENOS AIRES	9	
	CORDOBA	5	
	TUCUMAN	3	
	CHUBUT	2	
	FORMOSA	2	
	CATAMARCA	1	
	LA RIOJA	1	
	PCIA BUENOS AIRES	1	
	SANTA FE	1	
	Total Denunciadas		3562
	Total general		3562

26.5 - Cantidad De Casos Por Departamento – Agresor

Tipo de Personas	Provincia	Departamento	Total
Denunciadas	SANTIAGO DEL ESTERO	CAPITAL	2635
		LA BANDA	452
		MORENO	81
		ROBLES	61
		LORETO	57
		ALBERDI	35
		SILIPICA	31
		PELLEGRINI	28
		FIGUEROA	24
		J F IBARRA	17
		ATAMISQUI	17
		RIO HONDO	17
		OJO DE AGUA	13
		JIMENEZ	10
		SALAVINA	9
		SAN MARTIN	9
		CHOYA	9
		QUEBRACHO	8
		SARMIENTO	7
		COPO	7
	AVELLANEDA	5	
	GUASAYAN	2	
	AGUIRRE	1	
	AÑATUYA	1	
	QUIMILI	1	
	Total SANTIAGO DEL ESTERO		3537
	BUENOS AIRES	OESTE	5
		RESTO DE BS. AS. NORTE	3 1
	Total BUENOS AIRES		9
	CORDOBA	SIN DEFINIR	5
	Total CORDOBA		5
	TUCUMAN	SAN MIGUEL DE TUCUMAN	3
	Total TUCUMAN		3
	CHUBUT	RAWSON	1
		SIN DEFINIR	1
	Total CHUBUT		2
	FORMOSA	SIN DEFINIR	2
Total FORMOSA		2	
CATAMARCA	SIN DEFINIR	1	
Total CATAMARCA		1	
LA RIOJA	SIN DEFINIR	1	
Total LA RIOJA		1	
PCIA BUENOS AIRES	SIN DEFINIR	1	
Total PCIA BUENOS AIRES		1	
SANTA FE	SIN DEFINIR	1	
Total SANTA FE		1	
Total Denunciadas		3562	

Observación:

- El cuadro proporciona información sobre los departamento por Agresor
- Cumple con el punto 81° De La Información Solicitada

➤ Periodo: 02 de Agosto del 2010 hasta 30 de Septiembre del 2013

26.5 - Cantidad De Casos Por Departamento x Localidad – Agresor

Tipo de Personas	Provincia	Departamento	Localidad	Total			
Denunciadas	SANTIAGO DEL ESTERO	CAPITAL	CAPITAL	2583			
			ZANJON	18			
			LOS MOJONES	7			
			PUESTITO DE SAN ANTONIO	6			
			MACO	5			
			LOS CARDOZOS	3			
			ESTACION ZANJON	1			
			VUELTA LA BARRANCA	1			
			LOS MORALES	1			
			RODEO DE SORIA	1			
			SANTA ROSA	1			
			CAÑADA DEL MEDIO	1			
			ESTACION SAN JUAN	1			
			LA BAJADA	1			
			LA PUERTA	1			
			LOS QUIROGAS	1			
			MANOGASTA	1			
			PUESTITO SUR	1			
			SAN LORENZO	1			
			Total CAPITAL			2635	
					LA BANDA	CAPITAL	395
						CLODOMIRA	17
						LOS QUIROGAS	8
						RUBIA MORENO	5
						LA DARSENA	4
						ESTACION EL SIMBOLAR	3
						TRAMO Nº 16	2
						LOS HERRERAS	2
						SIN DEFINIR	2
			AURORA	1			
			LOS ROMANOS	1			
			EL AIBE	1			
			HUCHO POZO	1			
			LOS ACOSTA	1			
			PARAJE SAN JOSE	1			
			SAUCE BAJADA	1			
			SURI POZO	1			
			CHAUPI POZO	1			
			EL SIMBOLAR	1			
			LA AURORA	1			
			LOS HERRERA	1			
			LOS SORIA	1			
			PALMITAS	1			
Total LA BANDA			452				
		MORENO	QUIMILI	58			
			TINTINA	10			

	WEISBURD	4
	SIN DEFINIR	3
	AMAMA	1
	LA TINAJAS	1
	PARAJE FISCO	1
	PARAJE LIBERTAD	1
	PARAJE SANTA ROSA	1
	PARAJE SIMBOLAR	1
Total MORENO		81
ROBLES	FERNANDEZ	17
	SIN DEFINIR	15
	FORRES	14
	BELTRAN	6
	VILLA ROBLES	5
	COLONIA EL SIMBOLAR	2
	VILMER	2
Total ROBLES		61
LORETO	SIN DEFINIR	26
	LORETO	24
	LA DORMIDA	1
	BREA POZO	1
	PARAJE SANTA BARBARA	1
	RINCON DE AZUCAR	1
	SAN CRISTOBAL	1
	SAUCE SOLO	1
	TOTORA PAMPA	1
Total LORETO		57
ALBERDI	CAMPO GALLO	22
	SACHAYOJ	8
	SIN DEFINIR	4
	DONADEU	1
Total ALBERDI		35
SILIPICA	SIN DEFINIR	12
	NUEVA FRANCIA	11
	ARRAGA	3
	VILLA SILIPICA	3
	LA ABRITA	1
	PUESTO DEL MEDIO	1
Total SILIPICA		31
PELLEGRINI	EL MOJON	8
	NUEVA ESPERANZA	7
	NUEVA FRANCIA	4
	LA FRAGUA	4
	EL QUEMADO	3
	PAMPA ZUNI	1
	RAPELLI	1
Total PELLEGRINI		28
FIGUEROA	BANDERA BAJADA	5
	VACA HUNUNA	5
	FIGUEROA	3
	LA CAÑADA	3

	MANCHAJUAI	2
	GUANCHINA	1
	CARDON ESQUINA	1
	INVERNADA	1
	PARAJE AGUAS	1
	COLORADAS	1
	PARAJE PIRUCHO	1
	SAN FELIPE	1
	SAN JORGE	1
Total FIGUEROA		24
J F IBARRA	SUNCHO CORRAL	15
	PARAJE CALLEJO	1
	BAJADA	1
	VILELAS	1
Total J F IBARRA		17
ATAMISQUI	VILLA ATAMISQUI	16
	ÉL MISTOLAR	1
Total ATAMISQUI		17
RIO HONDO	TERMAS DE RIO HONDO	17
Total RIO HONDO		17
OJO DE AGUA	OJO DE AGUA	9
	VILLA OJO DE AGUA	4
Total OJO DE AGUA		13
QUEBRACHO	SUMAMPA	8
Total QUEBRACHO		8
SARMIENTO	GARZA	7
Total SARMIENTO		7
SALAVINA	SALAVINA	3
	VILLA SALAVINA	2
	SABAGASTA	2
	PARAJE SAN NICOLAS	1
	TELARES	1
Total SALAVINA		9
JIMENEZ	SIN DEFINIR	5
	EL BOBADAL	3
	POZO HONDO	2
Total JIMENEZ		10
SAN MARTIN	BREA POZO	3
	ESTACION	2
	TABOADA	1
	PARAJE LOS IBAÑEZ	1
	PARAJE SUNCHO	1
	POCITO	1
	POZO VERDE	1
	PARAJE PAMPA	1
	ATUM	1
Total SAN MARTIN		9
CHOYA	FRIAS	4
	LAPRIDA	3
	SAN JUSTO	1
	VILLA LA PUNTA	1
Total CHOYA		9
COPO	MONTE QUEMADO	6
	PAMAPAS DE LOS	1

		GUANACOS	
	Total COPO		7
	GUASAYAN	FAMATINA	2
	Total GUASAYAN		2
	AVELLANEDA	COLONIA DORA	1
		HERRERA	1
		LUGONES	1
		PARAJE PUESTO	1
		NUEVO	1
		VILLA MAILIN	1
	Total AVELLANEDA		5
	AGUIRRE	MALBRAN	1
	Total AGUIRRE		1
	AÑATUYA	GENERAL	1
		TABOADA	1
	Total AÑATUYA		1
	QUIMILI	QUIMILI	1
	Total QUIMILI		1
Total SANTIAGO DEL ESTERO			3537
BUENOS AIRES	NORTE	SAN FERNANDO	1
	Total NORTE		1
	OESTE	LA MATANZA	2
		TRES DE	2
		FEBRERO	1
		MORON	1
	Total OESTE		5
	RESTO DE BS. AS.	SIN DEFINIR	2
		BALCARCE	1
	Total RESTO DE BS. AS.		3
Total BUENOS AIRES			9
CORDOBA	SIN DEFINIR	SIN DEFINIR	5
	Total SIN DEFINIR		5
Total CORDOBA			5
TUCUMAN	SAN MIGUEL DE TUCUMAN	SIN DEFINIR	3
	Total SAN MIGUEL DE TUCUMAN		3
Total TUCUMAN			3
CHUBUT	RAWSON	SIN DEFINIR	1
	Total RAWSON		1
	SIN DEFINIR	SIN DEFINIR	1
	Total SIN DEFINIR		1
Total CHUBUT			2
FORMOSA	SIN DEFINIR	SIN DEFINIR	2
	Total SIN DEFINIR		2
Total FORMOSA			2
CATAMARCA	SIN DEFINIR	SIN DEFINIR	1
	Total SIN DEFINIR		1
Total CATAMARCA			1
LA RIOJA	SIN DEFINIR	SIN DEFINIR	1
	Total SIN DEFINIR		1
Total LA RIOJA			1
PCIA BUENOS AIRES	SIN DEFINIR	CAPITAL	1
	Total SIN DEFINIR		1
Total PCIA			1

BUENOS AIRES			
SANTA FE	SIN DEFINIR	SIN DEFINIR	1
	Total SIN DEFINIR		1
Total SANTA FE			1
Total Denunciadas			3562
Total general			3562

Observación:

- El cuadro proporciona información sobre los departamentos y localidades más representativos
- Cumple con el punto 81° De La Información Solicitada
- Periodo: 02 de Agosto del 2010 hasta 30 de Septiembre del 2013



26.6 - Cantidad De Casos Por Departamento x Localidad x Barrios – Agresor

Tipo de Personas	Provincia	Departamento	Localidad	Barrios	Total
Denunciadas	SANTIAGO DEL ESTERO	CAPITAL	CAPITAL	8 DE ABRIL	148
				SIGLO XXI	123
				GENERAL PAZ	101
				LA CATOLICA	97
				MARIANO MORENO	94
				JUAN FELIPE IBARRA	93
				EJERCITO ARGENTINO	86
				CAMPO CONTRERAS	83
				HUAICO HONDO	60
				ALMIRANTE BROWN	59
				INDUSTRIA	56
				VINALAR	53
				SARMIENTO	46
				INDEPENDENCIA	46
				VILLA DEL CARMEN	45
				PRIMERA JUNTA	44
				JHON KENNEDY	43
				COLON	43
				CENTRO	43
				LIBERTAD	41
				DON BOSCO 3º	41
				AEROPUERTO	38
				SAN MARTIN	37
				LOS FLORES I	35
				JUAN DIAZ DE SOLIS	
				AMPL	34
				AUTONOMIA	34
				SANTA ROSA DE LIMA	32
				CORONEL BORGES	32
				SIGLO XX	30
				RECONQUISTA	29
				DON BOSCO 2º	29
GENERAL MOSCONI	27				
JUAN DIAZ DE SOLIS	25				
SANTA LUCIA	25				
CENTENARIO	25				
CORONEL BORGES					
VILLA	25				
RAMON CARRILLO	24				

CORONEL BORGES 1º	
AMPL	24
CABILDO	24
BRUNO VOLTA	23
TARAPAYA	22
PARQUE AGUIRRE	20
JORGE NEWBERY	20
LOS FLORES II	19
CAMPO CONTRERAS	
DUPLEX	18
SARGENTO CABRAL	17
JUAN BAUSTISTA	
ALBERDI	17
CONGRESO	17
RIVADAVIA	16
LOS FLORES III -	
VIRGEN DE	
GUADALUPE	16
JURAMENTO	16
ISLAS MALVINAS	16
INMIGRANTES	16
SIGLO XIX	15
LOS TELEFONICOS	15
EJERCITO	
ARGENTINO AMPL	14
CORONEL BORGES 2º	
AMPL	14
CACERES	14
BELGRANO	14
CAMPO CONTRERAS	
OESTE	13
MARIANO MORENO 5º	
AMPL	12
FRANCISCO DE	
AGUIRRE	12
TRADICIÓN	11
SIGLO XXI AMPL	11
JUAN XXIII	11
AMERICA DEL SUR	11
VINALAR AMPL	10
SMATAR	10
LOS LAGOS	10
VILLA CORONEL	
BORGES	9
JARDIN	9
VILLA DEL CARMEN 1º	
AMPL	7
TRADICIÓN OESTE	7
SAN JOSE DE	
FLORES	7
CAPITAL	7
BELEN	7
SAENZ PEÑA	6
LOS FLORES IV	6
AESYA	6
SIN DEFINIR	5
SIGLO XXI AMPL	
DUPLEX	5
MARIANO MORENO 2º	
AMPL	5

OVFyM

Oficina de Protección a las Víctimas
de Violencia Familiar y de la Mujer

Pod. Judicial de Santiago del Estero

	VILLA DEL CARMEN 2º		4
	AMPL		4
	ULLUA AMPL		4
	SANTA MARIA		4
	SAN FRANCISCO		
	SOLANO		4
	MARIANO MORENO 6º		
	AMPL		4
	MARIANO MORENO 1º		
	AMPL		4
	LOS FLORES AMPL		4
	YANDA		3
	ULLUA		3
	SAN PEDRO		3
	COESA		3
	CIUDAD DEL NIÑO		3
	SANTA ROSA		2
	MARIANO MORENO 8º		
	AMPL		2
	MARIANO MORENO 4º		
	AMPL		2
	LA CATOLICA		2
	EL PALOMAR		2
	AEROPUERTO 1º		
	AMPL		2
	VINALAR		1
	SAN MARTIN		1
	MARIANO MORENO 7º		
	AMPL		1
	LORETO		1
	INDUSTRIA		1
	INDEPENDENCIA		
	AMPL		1
	GAS DEL ESTADO		1
	EL ZANJON		1
	EL PERCHIL		1
	EL LIBERTADOR		1
	EL DEAN		1
	DON BOSCO 1º		1
	CORONEL BORGES		1
	CHALLUA		1
	CENTRO		1
	AEROPUERTO 2º		
	AMPL		1
	AEROPUERTO		1
	8 DE ABRIL		1
	Total CAPITAL		2583
	ZANJON	ZANJON	18
	Total ZANJON		18
	LOS MOJONES	SIN DEFINIR	7
	Total LOS MOJONES		7
	PUESTITO DE SAN ANTONIO	SIN DEFINIR	6
	Total PUESTITO DE SAN ANTONIO		6
	MACO	SIN DEFINIR	5
	Total MACO		5
	LOS CARDOZOS	SIN DEFINIR	3
	Total LOS		3

CARDOZOS		
ESTACION ZANJON	SIN DEFINIR	1
Total ESTACION ZANJON		1
VUELTA LA BARRANCA	SIN DEFINIR	1
Total VUELTA LA BARRANCA		1
LOS MORALES	SIN DEFINIR	1
Total LOS MORALES		1
RODEO DE SORIA	SIN DEFINIR	1
Total RODEO DE SORIA		1
SANTA ROSA	SIN DEFINIR	1
Total SANTA ROSA		1
CAÑADA DEL MEDIO	SIN DEFINIR	1
Total CAÑADA DEL MEDIO		1
ESTACION SAN JUAN	SIN DEFINIR	1
Total ESTACION SAN JUAN		1
LA BAJADA	SIN DEFINIR	1
Total LA BAJADA		1
LA PUERTA	SIN DEFINIR	1
Total LA PUERTA		1
LOS QUIROGAS	PARAJE SAN ANTONIO	1
Total LOS QUIROGAS		1
MANOGASTA	SAN ISIDRO	1
Total MANOGASTA		1
PUESTITO SUR	SIN DEFINIR	1
Total PUESTITO SUR		1
SAN LORENZO	RUTA 64	1
Total SAN LORENZO		1
Total CAPITAL		2635

Tipo de Personas	Provincia	Departamento	Localidad	Barrios	Total
Denunciadas	SANTIAGO DEL ESTERO	LA BANDA	CAPITAL	CENTRO	36
				SAN FERNANDO	22
				EL PARAISO	21
				MUSHQUI MAYU	14
				RIO DULCE	13
				AVENIDA SALTA	13
				PROLONGACIÓN	11
				1 DE MAYO AMPL	11
				25 DE MAYO	9
				EL PARAISO AMPL	9
				SAN MARTIN	9
				AMPLIACIÓN 25 DE	9

MAYO	
VILLA NUEVA	8
25 DE MAYO AMPL	8
DORREGO	8
SAN CARLOS	7
JUAN D. PERON	7
MENENDEZ	7
1 DE MAYO	7
LOS LAGOS	6
EL RINCON	6
TABLA REDONDA	6
CENTRAL	
ARGENTINO AMPL	6
VILLA UNION	6
EL POLEAR	6
VILLA INÉS	5
SARMIENTO	5
PARQUE INDUSTRIAL	5
AGUA Y ENERGIA	5
VILLA JUANA	5
EL CRUCE	4
VILLA GRISELDA	4
CENTRAL	
ARGENTINO	4
SAN JAVIER	4
VILLA RAQUEL	4
PARQUE INDUSTRIAL	
AMPL	4
VILLA ROSITA	4
BAJO DE VERTIZ	4
LA ISLA OESTE	3
SALIDO	3
TEXTIL	3
LOS NARANJOS	3
VILLA SUAYA	3
LOS ALAMOS I	3
MATADERO VIEJO	3
PALERMO	3
VILLA ELOISA	2
RAMOS TABOADA	2
GORRINI	2
FINCA LOS RAMOS	2
EL TABIQUE	2
GORRINI AMPL	2
LOS ALAMOS II	2
N. SRA. DE LOURDES	2
VILLA GIANUZZI	2
LOS INMIGRANTE EX	
SAN CARLOS	2
MERCANTIL	2
CABILDO	
SANTIAGUEÑO	2
EL TUSCAL	2
LA FRATERNIDAD	1
INDEPENDENCIA	1
4º CENTENARIO	1
LA BAJADA	1
NUEVO 25 DE MAYO	1

OVFyM

Oficina de Protección a las Víctimas
de Violencia Familiar y de la

Poder Judicial de Santiago del Estero

	SAN FERNANDO	1
	AMPL	1
	SAN JUAN	1
	9 DE JULIO	1
	FRATERNIDAD	1
	GORRINI AMPL	1
	JERARQUIZADO	1
	MUNICIPAL	1
	LOS ALAMOS I	1
	RUTA N° 1	1
	VILLA 9 DE JULIO	1
	VILLA JARDIN	1
	VILLA NUEVA	1
	PARQUE INDUSTRIAL	1
	LA BAJADA	1
	LA FRATERNIDAD	1
	RUTA N° 5	1
	SANTA CLARA	1
	TABLA REDONDA	1
	AMPLIACIÓN	1
	UNION FERROVIARIA	1
Total CAPITAL		395
LOS QUIROGAS	SIN DEFINIR	6
	LA BAJADITA	1
	PARAJE LOS SORIAS	1
Total LOS QUIROGAS		8
CLODOMIRA	SIN DEFINIR	10
	B° CENTRO	3
	RAMON CARRILLO	1
	B° 20 VIVIENDAS	1
	B° GUTIERREZ	1
	CENTRO	1
Total CLODOMIRA		17
RUBIA MORENO	LA BAJADA	4
	SIN DEFINIR	1
Total RUBIA MORENO		5
ESTACION EL SIMBOLAR	SIN DEFINIR	3
Total ESTACION EL SIMBOLAR		3
TRAMO N° 16	SIN DEFINIR	2
Total TRAMO N° 16		2
AURORA	SIN DEFINIR	1
Total AURORA		1
LOS ROMANOS	SIN DEFINIR	1
Total LOS ROMANOS		1
EL AIBE	SIN DEFINIR	1
Total EL AIBE		1
HUCHO POZO	SIN DEFINIR	1
Total HUCHO POZO		1
LOS ACOSTA	SIN DEFINIR	1
Total LOS ACOSTA		1
LOS HERRERAS	SIN DEFINIR	2
Total LOS		2

HERRERAS		
PARAJE SAN JOSE	SIN DEFINIR	1
Total PARAJE SAN JOSE		1
SAUCE BAJADA	Bº 20 VIVIENDAS	1
Total SAUCE BAJADA		1
SURI POZO	SIN DEFINIR	1
Total SURI POZO		1
SIN DEFINIR	SIN DEFINIR	2
Total SIN DEFINIR		2
CHAUPI POZO	SIN DEFINIR	1
Total CHAUPI POZO		1
EL SIMBOLAR	SIN DEFINIR	1
Total EL SIMBOLAR		1
LA AURORA	SIN DEFINIR	1
Total LA AURORA		1
LA DARSENA	SIN DEFINIR	4
Total LA DARSENA		4
LOS HERRERA	SIN DEFINIR	1
Total LOS HERRERA		1
LOS SORIA	SIN DEFINIR	1
Total LOS SORIA		1
PALMITAS	SIN DEFINIR	1
Total PALMITAS		1
Total LA BANDA		452
Total SANTIAGO DEL ESTERO		452

Tipo de Personas	Provincia	Departamento	Localidad	Barrios	Total
Denunciadas	SANTIAGO DEL ESTERO	MORENO	QUIMILI	SIN DEFINIR	30
				Bº ALAMOS	4
				Bº EL TRIANGULO	3
				Bº J. F. IBARRA	2
				Bº SAN MARTIN	2
				Bº FONAVI	2
				Bº JUAN XXIII	2
				Bº 20 VIVIENDAS	1
				Bº ALOMO	1
				Bº CENTRO	1
				Bº JUAN XXIII	1
				Bº LA VICTORIA	1
				Bº LAS TRES ROSAS	1
				Bº LUJAN	1
				Bº PROVISIO	1
				Bº CALASANZ	1
				Bº COLON	1
				Bº EZEIZA	1

	B° PALOMAR	1
	B° SAN FRANCISCO	1
Total QUIMILI		58
SIN DEFINIR	SIN DEFINIR	3
Total SIN DEFINIR		3
AMAMA	SIN DEFINIR	1
Total AMAMA		1
LA TINAJAS	SIN DEFINIR	1
Total LA TINAJAS		1
PARAJE FISCO	SIN DEFINIR	1
Total PARAJE FISCO		1
PARAJE LIBERTAD	SIN DEFINIR	1
Total PARAJE LIBERTAD		1
PARAJE SANTA ROSA	SIN DEFINIR	1
Total PARAJE SANTA ROSA		1
PARAJE SIMBOLAR	SIN DEFINIR	1
Total PARAJE SIMBOLAR		1
TINTINA	B° FONAVI	5
	B° EL TRES	3
	B° PROVIPO	1
	B° SAN JOSE	1
Total TINTINA		10
WEISBURD	SIN DEFINIR	3
	B° PROVIPO	1
Total WEISBURD		4
Total MORENO		81

Observación:

- El cuadro proporciona información sobre los departamento, localidades y Barrios mas representativos, dejando de lado los barrios que tienen un caso.
- Cumple con el punto 81° De La Información Solicitada
- Se consigna solo los primeros tres departamento con sus respectivas localidades y barrios, porque las demandadas no saben precisar el barrio.
- Periodo: 02 de Agosto del 2010 hasta 30 de Septiembre del 2013

Estadística de la Oficinas de Protección a las Víctimas de Violencia Familiar y de la Mujer

Añatuya


Oficina de Protección a las Víctimas de Violencia Familiar y de la Mujer

Poder Judicial de Santiago del Estero

1° % De Casos Ingresados Desde Agosto 2012 a Septiembre 2013

Acumulados Anuales Oficina	Oficina Central	Anexo Añatuya	Anexo Termas	Anexo Frías	Totales	%
Agosto 2010 a Julio 2011	1047	0	0	0	1047	22%
Agosto 2011 a Julio 2012	1200	0	0	0	1200	26%
Agosto 2012 a Julio 2013	1531	207	245	119	2102	45%
Agosto 2013 a Julio 2014	211	38	46	16	311	7%
Agosto 2010 a Junio 2013	3989	245	291	135	4660	100%

2° % De Casos Por Dia De La Semana – Periodo Julio a Septiembre 2013



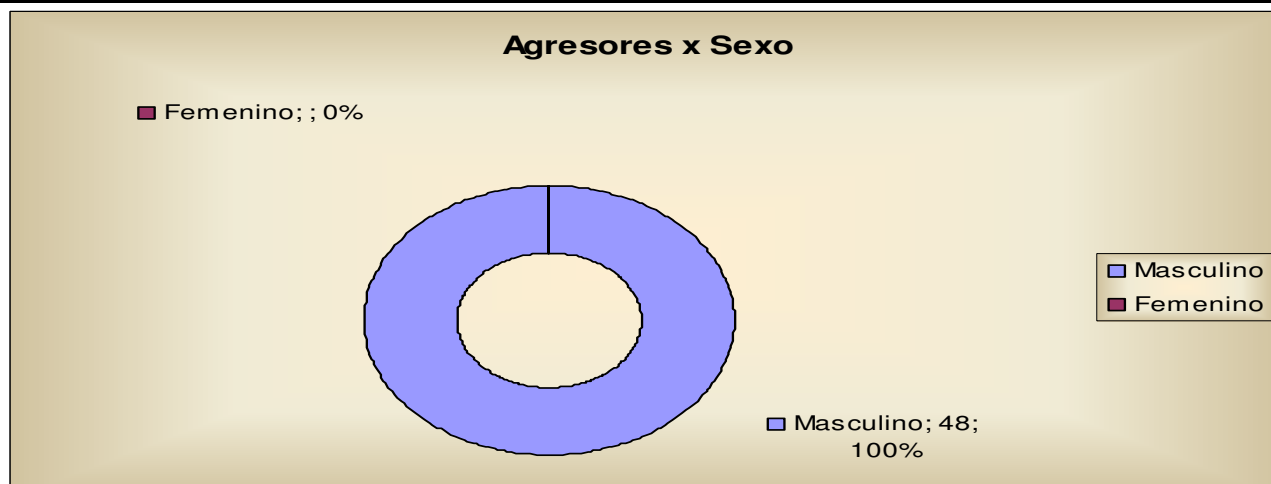
3° Franja Horaria de los Casos Ingresados – Periodo Julio a Septiembre 2013




4° % De Casos Derivados – Periodo Julio a Septiembre 2013

Total de Derivaciones	Cantidad
Derivaciones	48

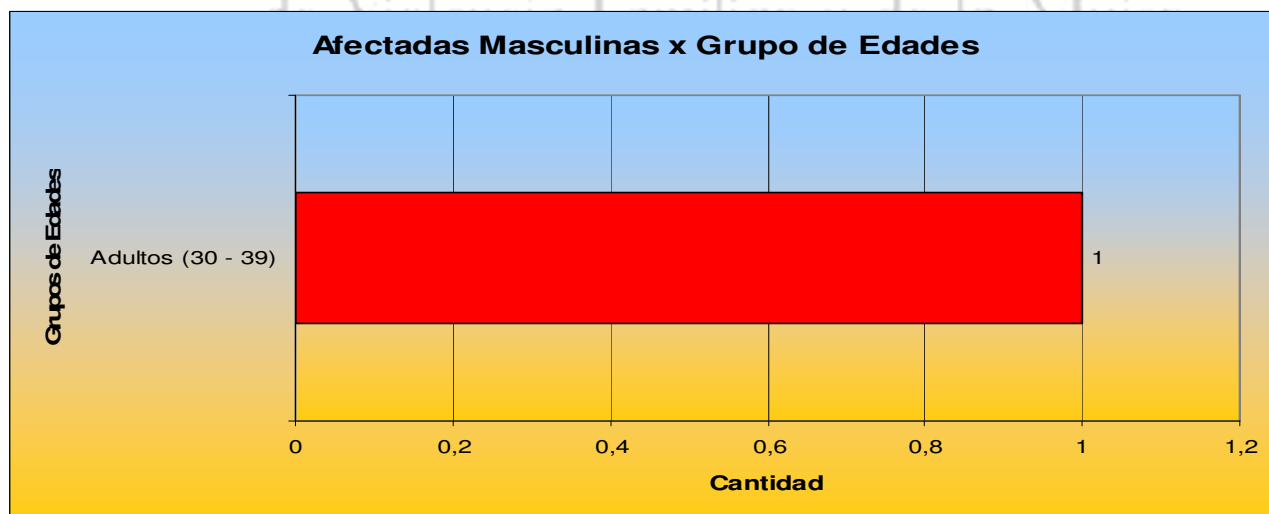
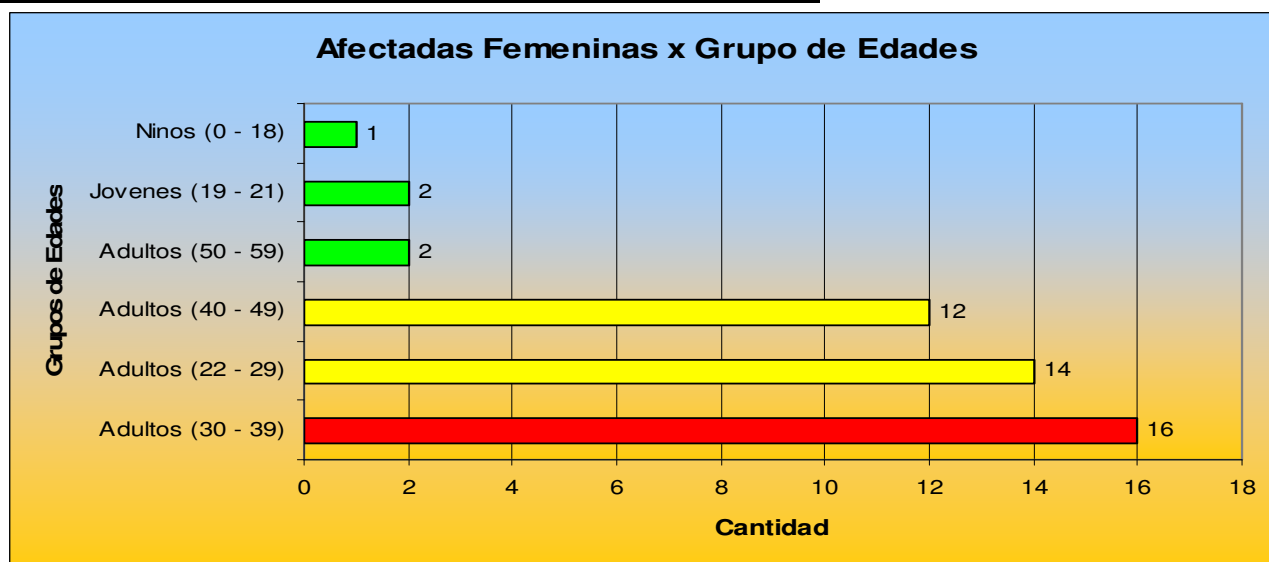
5° % De Mujeres Indicadas Como Autoras de Episodios que Constituyen Violencia Domestica



6° % Casos De Victimas de Violencia por Sexo



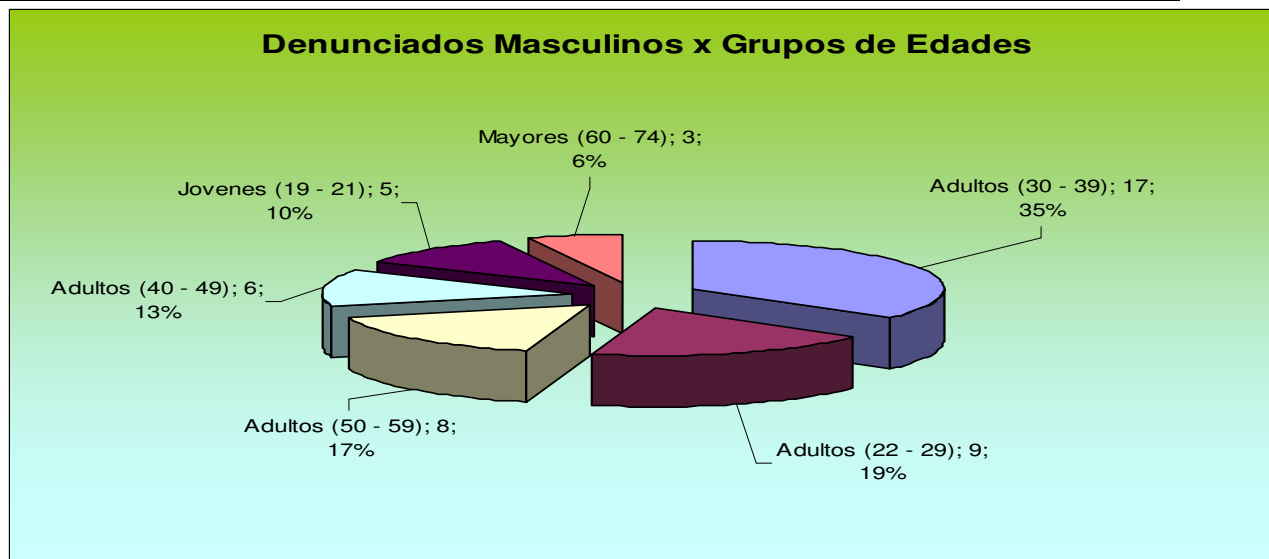
7° % Casos De Victimas de Violencia por Rango de Edades



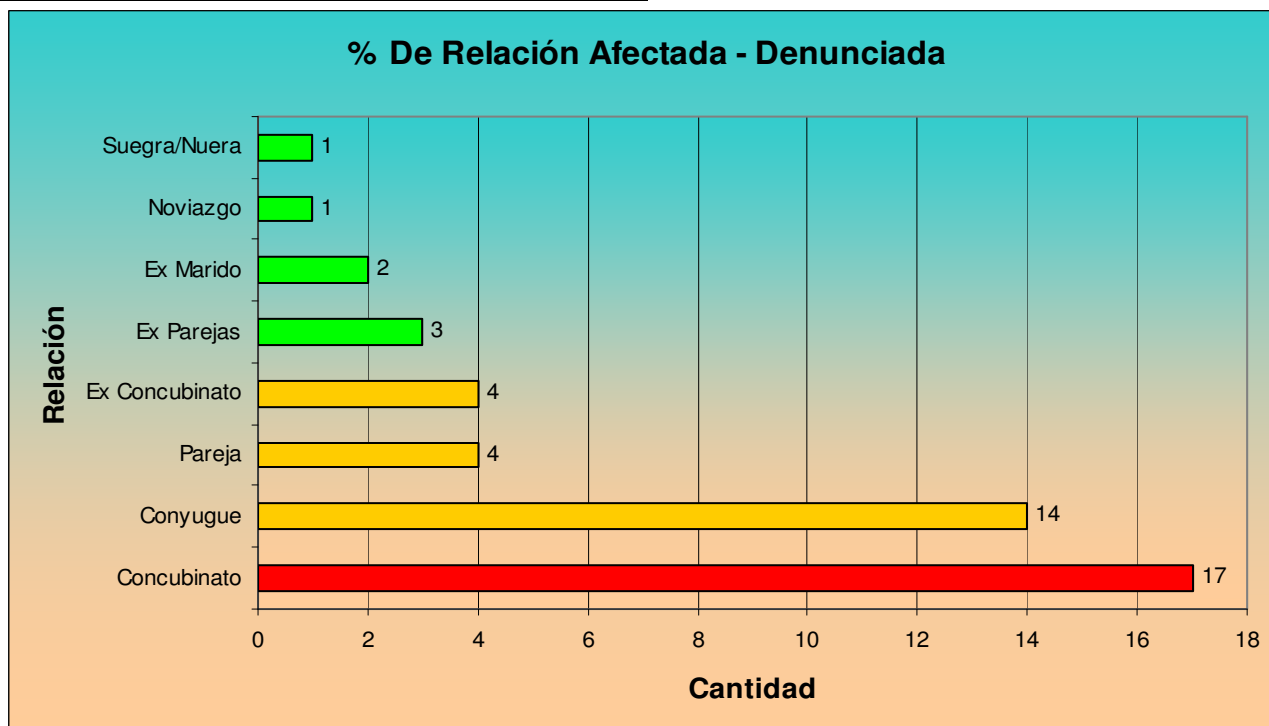
8° % Personas de Sexo Femenino como Autoras de Violencia según Rango de Edades



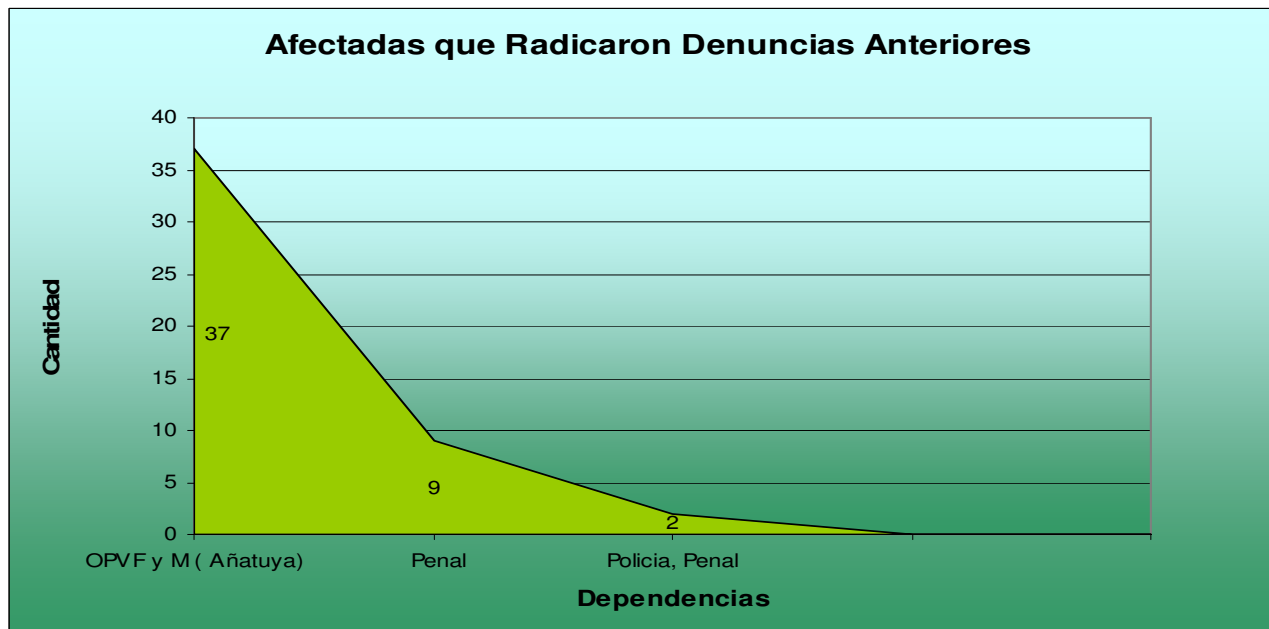
9° % Personas de Sexo Masculino como Autoras de Violencia según Rango de Edades



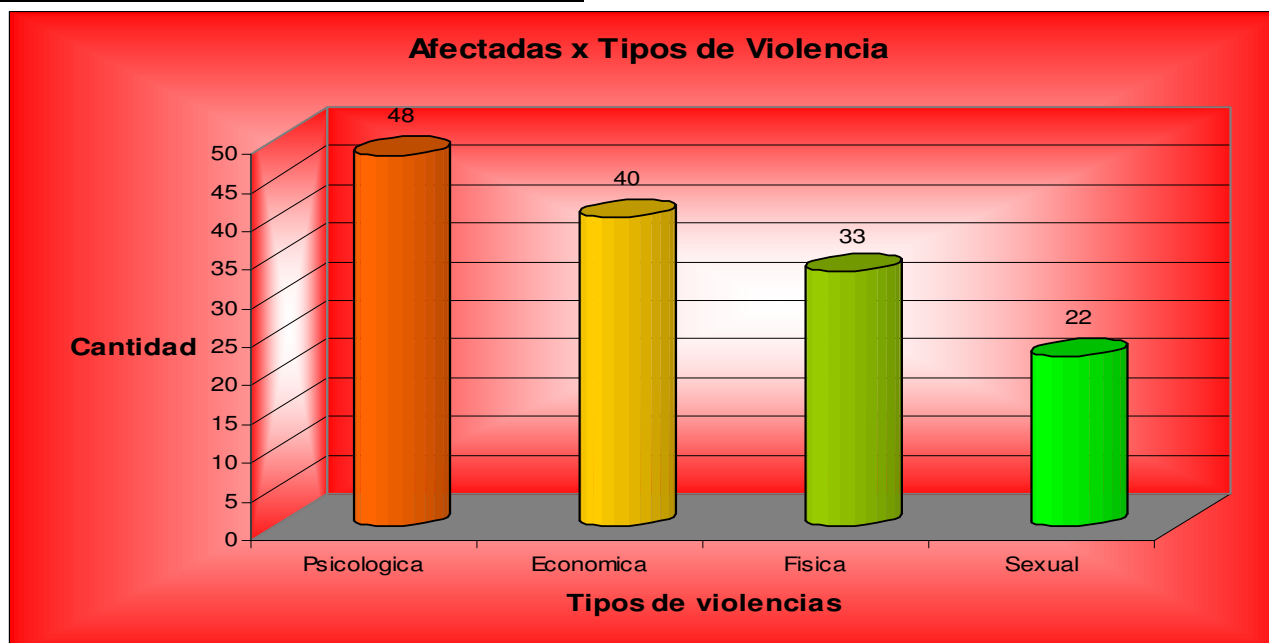
10° % de la Relación Afectadas – Denunciadas



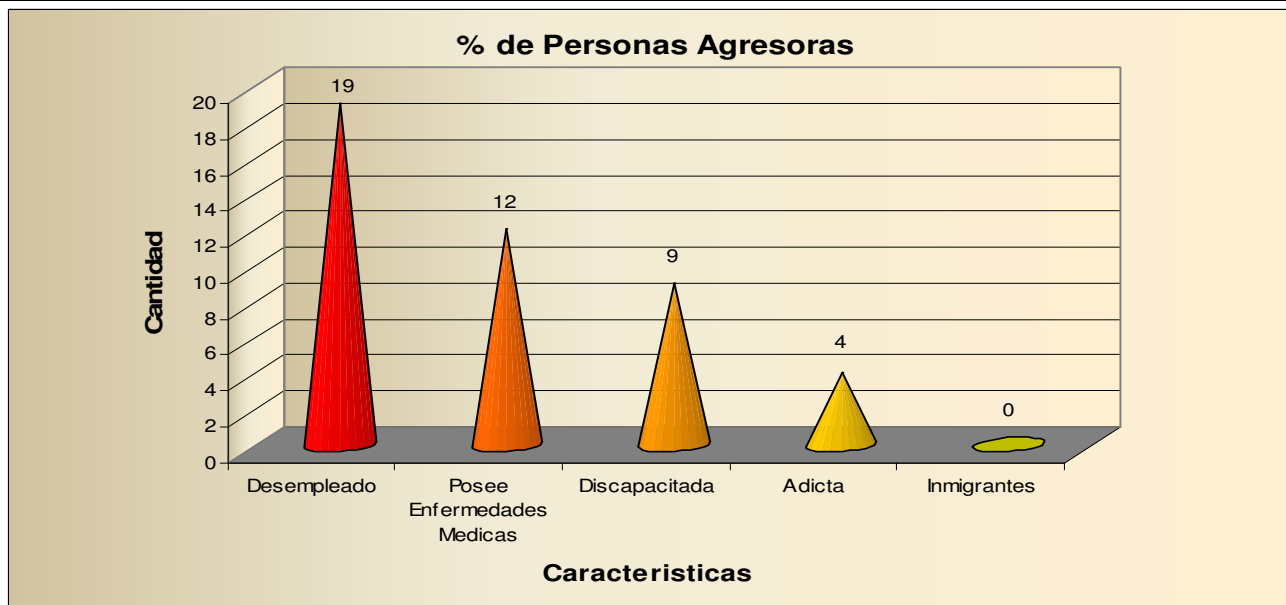
11° % de la Denuncias Radicas con Anterioridad por la Afectadas



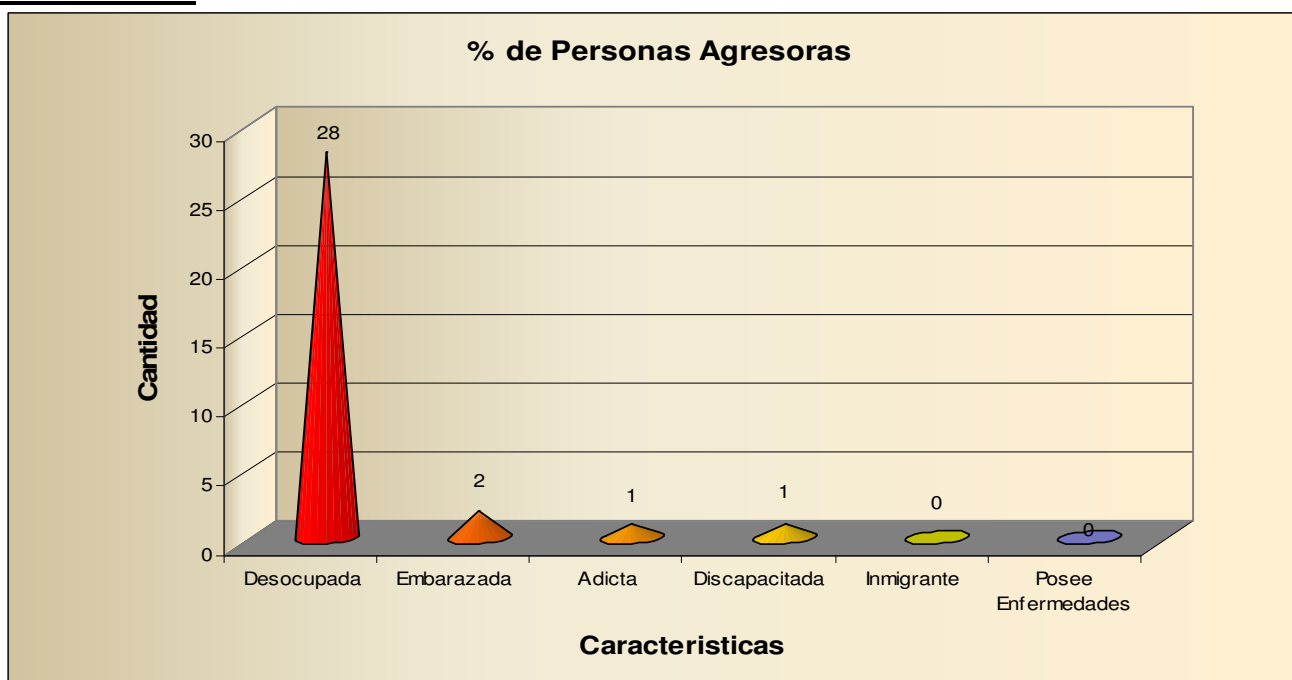
12° % de Afectadas por Tipo de Violencia




13° % de Personas Agresoras es Inmigrante, Desocupada, Adicta, Discapacitada y Posee Enfermedades



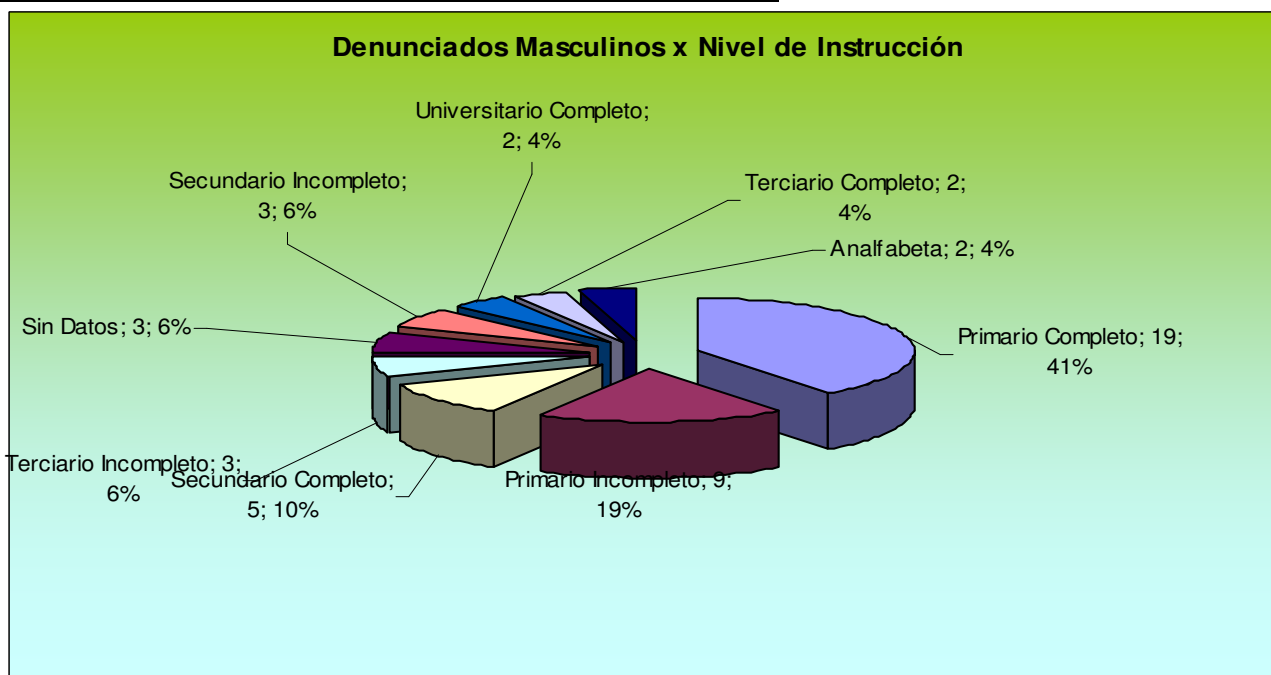
14° % de Personas Afectadas es Inmigrante, Desocupada, Adicta, Embarazada, Discapacitada y Posee Enfermedades



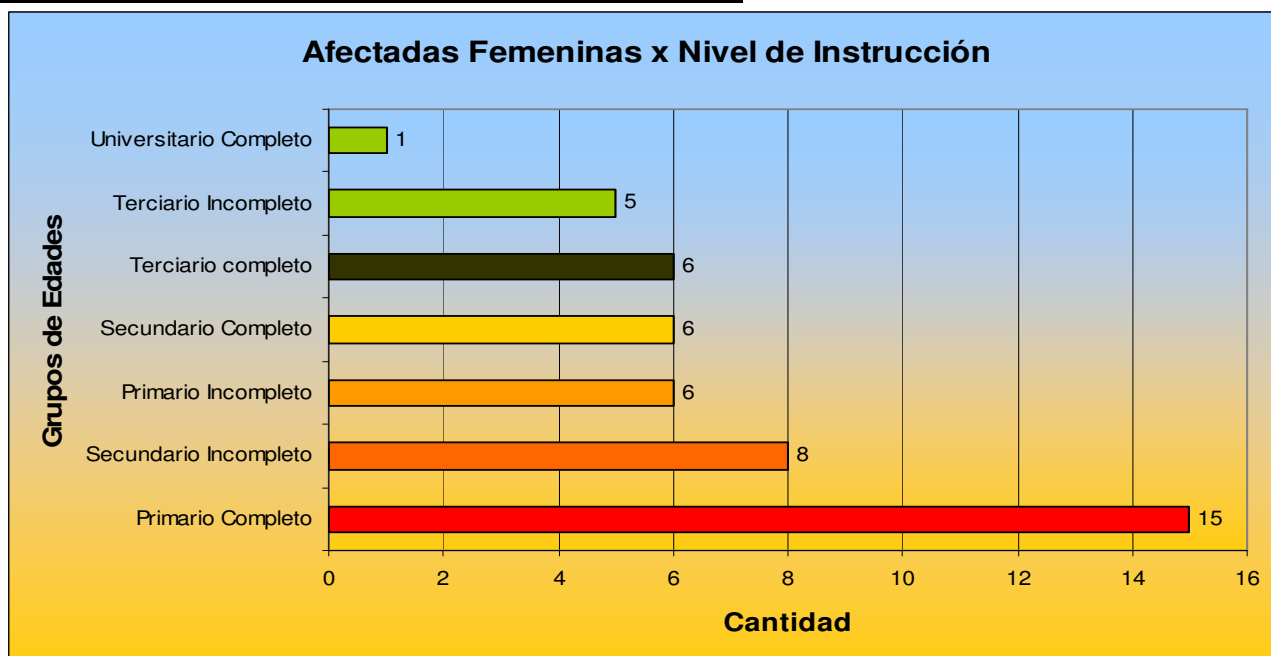
15° % de Denunciadas Femenino x Nivel de Instrucción



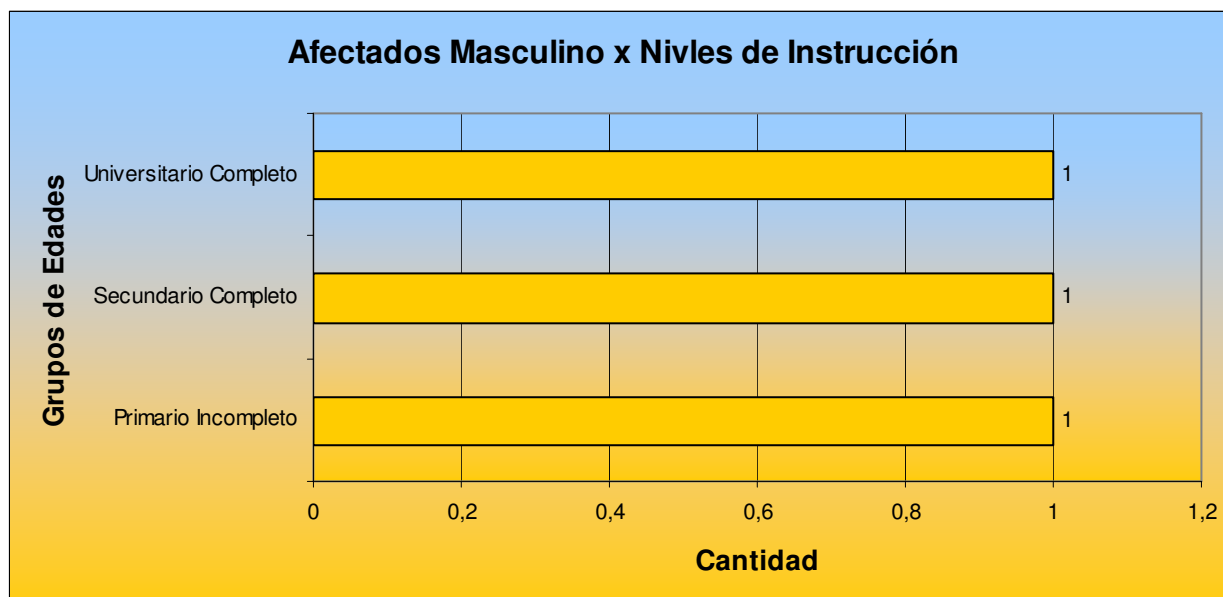
16° % de Denunciados Masculino x Nivel de Instrucción



17° % de Afectadas Femeninas x Nivel de Instrucción



18° % de Afectados Masculinos x Nivel de Instrucción



19° % de Casos donde Intervino el Servicio Medico

Informe Medico	
Meses	Cantidad
septiembre-12	8
octubre-12	4
noviembre-12	7
diciembre-12	6
enero-13	3
febrero-13	2
marzo-13	2
abril-13	4
mayo-13	1
junio-13	3
julio-13	1
agosto-13	4
septiembre-13	2
Totales	47

20° % De Casos Por Ubicación Geográfica Dentro De La Provincia

20.1. - Cantidad De Casos Por Departamento – Afectadas

Departamentos	Total
General Taboada	35
Avellaneda	4
Aguirre	4
Belgrano	3
Rivadavia	2
Total general	48

Observación:

- El cuadro proporciona información sobre los departamento por afectadas
- Cumple con el punto 81° De La Información Solicitada

20.2 - Cantidad De Casos Por Departamento x Localidad – Afectadas

Departamentos	Localidades	Total
General Taboada	Añatuya	32
	Tacañitas	1
	Juries	1
	Paraje km 13	1
Total General Taboada		35
Avellaneda	Herrera	1
	Lugones	1
	Icaño	1
	Pasando Herrera	1
Total Avellaneda		4
Aguirre	Malbran	1
	Pinto	3
Total Aguirre		4
Belgrano	Bandera	3
Total Belgrano		3
Rivadavia	Selva	2
Total Rivadavia		2
Total general		48

Observación:

- El cuadro proporciona información sobre los departamento y localidades mas representativos
- Cumple con el punto 81° De La Información Solicitada

20.3 - Cantidad De Casos Por Departamento x Localidad x Barrios – Afectadas

Departamentos	Localidades	Barrios	Total
General Taboada	Añatuya	Polo Norte	2
		San Jorge	1
		La Merced	3
		Platense Oeste	1
		Sportivo	2
		Obrero	2
		Colonia Osvaldo	2
		CGT	2
		Manziona	2
		Roso	2
		Villa Nilda	2
		Nestor Kirchner	2
		Villa Abregú	1
		Villa Maria	1
		Entre Dumas Y	
		Rivadavia	1
		Juan 23	1
		Belgrano	1
		Paraje Villa Nilda	1
		Almirante Brown Villa	
		Abregú	1
		25 de Mayo y Stembres	1
		Homero Manzi	1
Total Añatuya		32	
	Tacañitas	San Carlos	1
Total Tacañitas		1	
	Juries	Comercio	1
Total Juries		1	
	Paraje km 13	Paraje km 13	1
Total Paraje km 13		1	
Total General Taboada			35

Avellaneda	Herrera	Islas Malvinas	1
	Total Herrera		1
	Lugones	Chimpa	1
	Total Lugones		1
	Icaño	La Costanera	1
	Total Icaño		1
	Pasando Herrera	Gramilla	1
	Total Pasando Herrera		1
Total Avellaneda			4
Aguirre	Malbran	Molino	1
	Total Malbran		1
	Pinto	San Roque	1
		Belgrano	1
		Echegaray	1
Total Pinto		3	
Total Aguirre			4
Belgrano	Bandera	Boca	1
		Pedro Aroldo Suarez	1
		La Plata	1
	Total Bandera		3
Total Belgrano			3
Rivadavia	Selva	Lujan	1
		Selva	1
	Total Selva		2
Total Rivadavia			2
Total general			48

Observación:

- El cuadro proporciona información sobre los departamentos, localidades y Barrios más representativos, dejando de lado los barrios que tienen un caso.
- Cumple con el punto 81° De La Información Solicitada

20.4 - Cantidad De Casos Por Departamento – Agresor

Departamentos	Total
General Taboada	34
Avellaneda	3
Aguirre	2
Santiago del Estero	2
Figuroa	2
Rivadavia	2
Belgrano	1
Ojo de Agua	1
Total general	47

Observación:

- El cuadro proporciona información sobre los departamentos por Agresor
- Cumple con el punto 81° De La Información Solicitada

20.5 - Cantidad De Casos Por Departamento x Localidad – Agresor

Departamentos	Localidades	Total
General Taboada	Añatuya	29
	Los Juries	2
	Tacañitas	1
	Taboada	1
	Vilelas	1
Total General		34

Taboada		
Avellaneda	Icaño	1
	Lugones	1
	Pasando Herrera	1
Total Avellaneda		3
Aguirre	Malbran	1
	Pinto	1
Total Aguirre		2
Santiago del Estero	Capital	1
	Desconoce	1
Total Santiago del Estero		2
Figuroa	Bandera Bajada	2
Total Figuroa		2
Rivadavia	Selva	2
Total Rivadavia		2
Belgrano	Bandera	1
Total Belgrano		1
Ojo de Agua	Ojo de Agua	1
Total Ojo de Agua		1
Total general		47

Observación:

- El cuadro proporciona información sobre los departamentos y localidades más representativos
- Cumple con el punto 81° De La Información Solicitada

20.6 - Cantidad De Casos Por Departamento x Localidad x Barrios – Agresor

Departamentos	Localidades	Barrios	Total	
General Taboada	Añatuya	La Merced	2	
		Platense Oeste	2	
		Polo Norte	1	
		Manzione	1	
		La Leñera	2	
		Colonia Osvaldo	1	
		CGT	2	
		Rivadavia	1	
		Obrero	1	
		Villa Abregu	3	
		Villa Nilda	1	
		Nestor Kirchner	1	
		(en blanco)	1	
		Sin Domicilio en la Ficha	1	
		Centro	1	
		Juan 23	1	
		Calle 25 de Mayo	1	
		Roso	2	
		Paraje Villa Nilda	1	
		Paraje 13	1	
		25 de Mayo y Stembres	1	
		Homero Manzi	1	
		Total Añatuya		29
		Los Juries	Comercio	2
		Total Los Juries		2
		Tacañitas	San Carlos	1
		Total Tacañitas		1
		Taboada	Kilometro 13 Lote 39	1
		Total Taboada		1
Vilelas	Nido	1		

	Total Vilelas		1
Total General Taboada			34
Avellaneda	Icaño	La Costa	1
	Total Icaño		1
	Lugones	Cimpa	1
	Total Lugones		1
	Pasando Herrera	Gramilla	1
	Total Pasando Herrera		1
Total Avellaneda			3
Aguirre	Malbran	Molino	1
	Total Malbran		1
	Pinto	Centro	1
	Total Pinto		1
Total Aguirre			2
Santiago del Estero	Capital	Belgrano	1
	Total Capital		1
	Desconoce	Desconoce	1
	Total Desconoce		1
Total Santiago del Estero			2
Figueroa	Bandera Bajada	Ciclon Hipotecario	1
			1
	Total Bandera Bajada		2
Total Figueroa			2
Rivadavia	Selva	Lujan Selva	1
			1
	Total Selva		2
Total Rivadavia			2
Belgrano	Bandera	Boca	1
	Total Bandera		1
Total Belgrano			1
Ojo de Agua	Ojo de Agua	Bº Cristo	1
	Total Ojo de Agua		1
Total Ojo de Agua			1
Total general			47

Observación:

- El cuadro proporciona información sobre los departamentos, localidades y Barrios más representativos, dejando de lado los barrios que tienen un caso.
- Cumple con el punto 81º De La Información Solicitada

Estadística de la Oficinas de Protección a las Víctimas de Violencia Familiar y de la Mujer

OVF y M
Termas

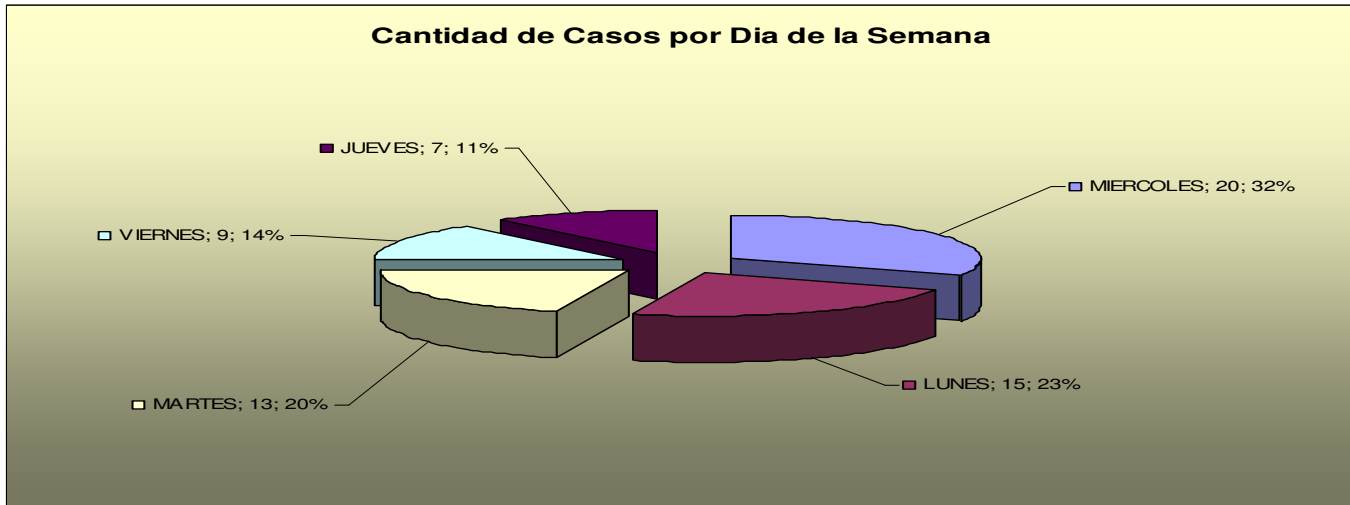
Oficina de Protección a las Víctimas de Violencia Familiar y de la Mujer

Poder Judicial de Santiago del Estero

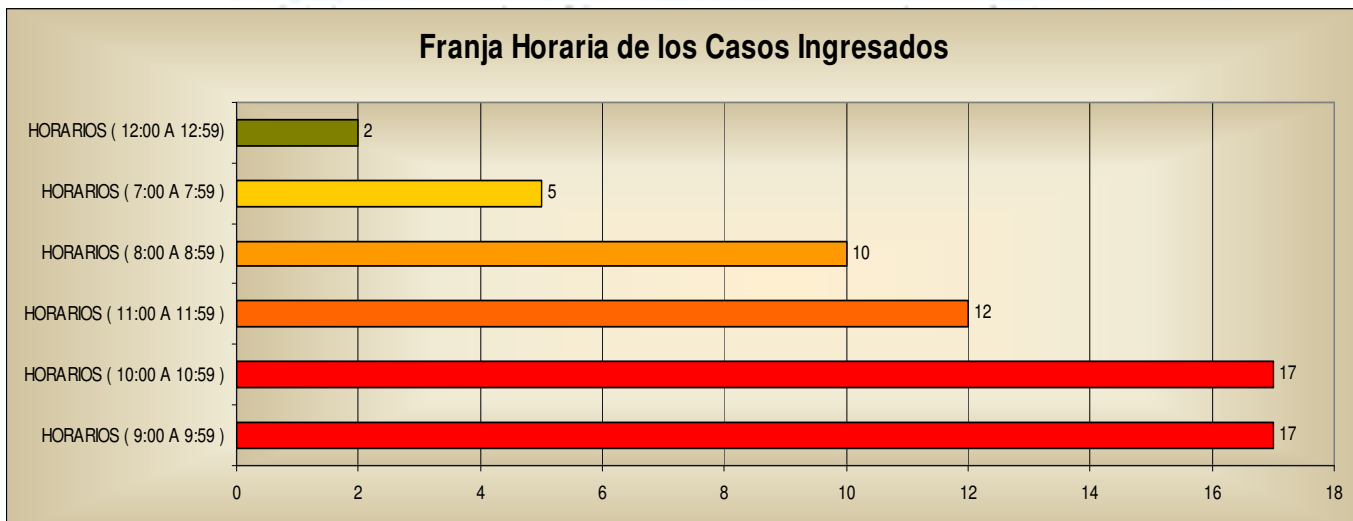
1° % De Casos Ingresados Desde Octubre 2012 a Septiembre 2013

Acumulados Anuales Oficina	Oficina Central	Anexo Añatuya	Anexo Termas	Anexo Frías	Totales	%
Agosto 2010 a Julio 2011	1047	0	0	0	1047	22%
Agosto 2011 a Julio 2012	1200	0	0	0	1200	26%
Agosto 2012 a Julio 2013	1531	207	245	119	2102	45%
Agosto 2013 a Julio 2014	211	38	46	16	311	7%
Agosto 2010 a Junio 2013	3989	245	291	135	4660	100%

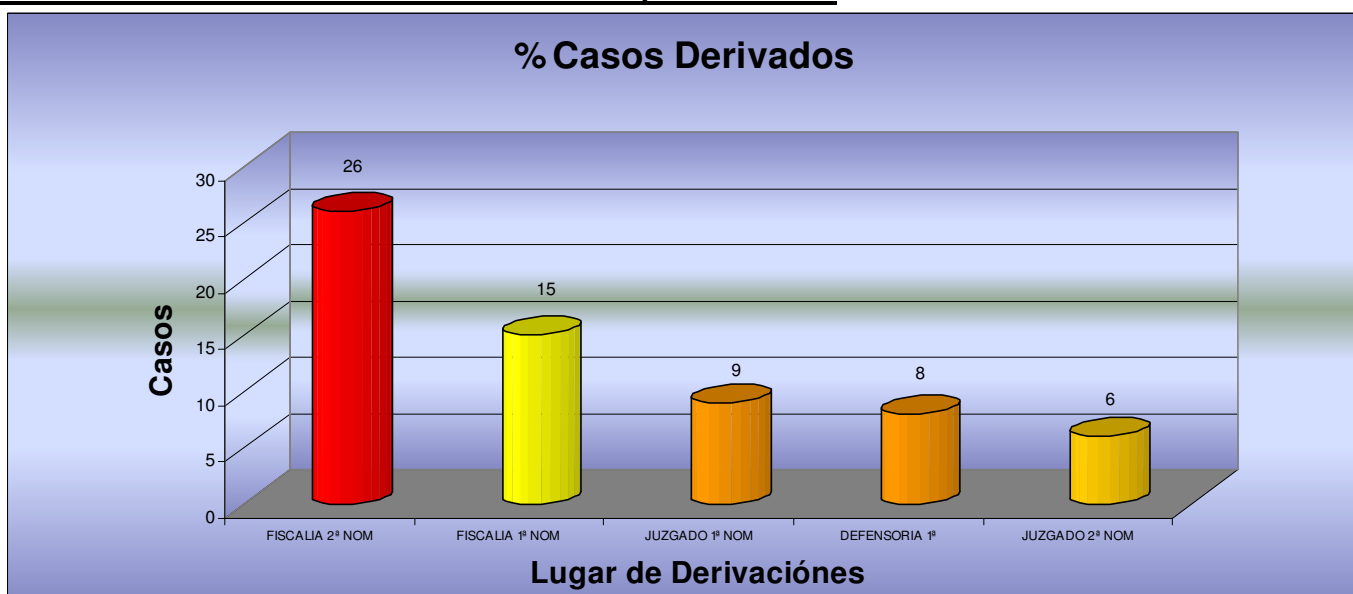
2° % De Casos Por Dia De La Semana – Periodo Julio a Septiembre 2013



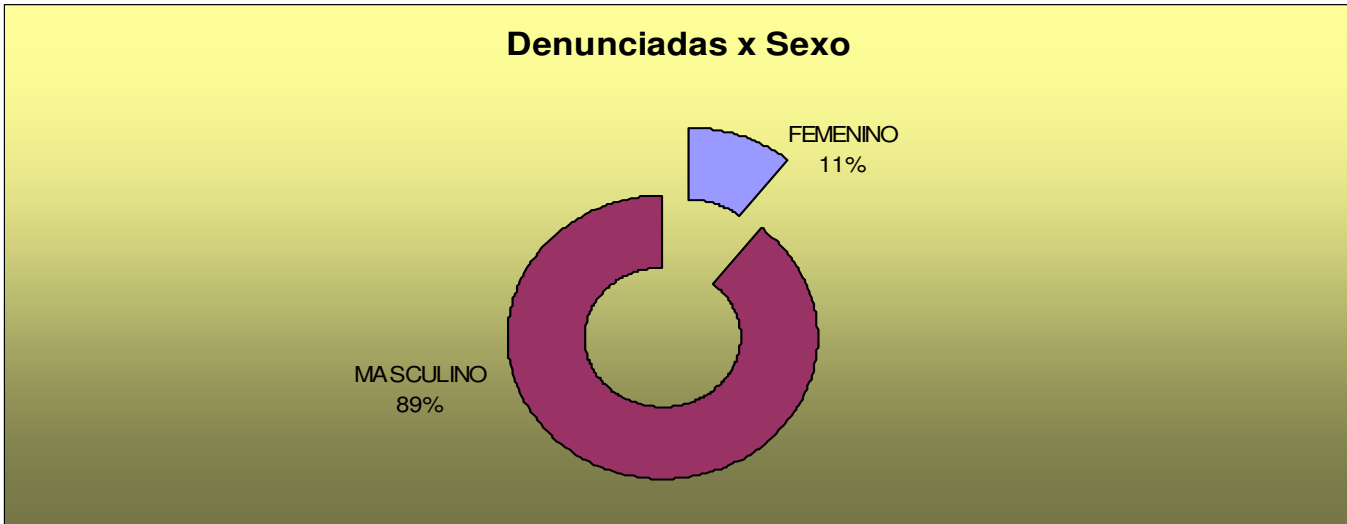
3° Franja Horaria de los Casos Ingresados – Periodo Julio a Septiembre 2013



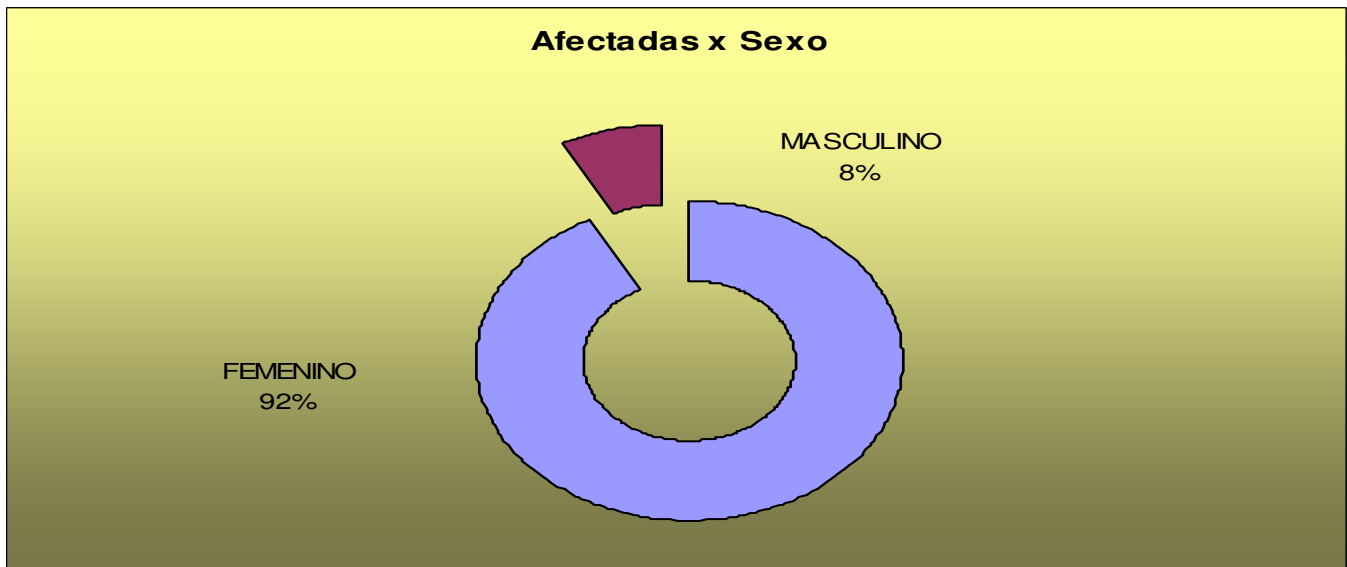
4° % De Casos Derivados – Periodo Julio a Septiembre 2013



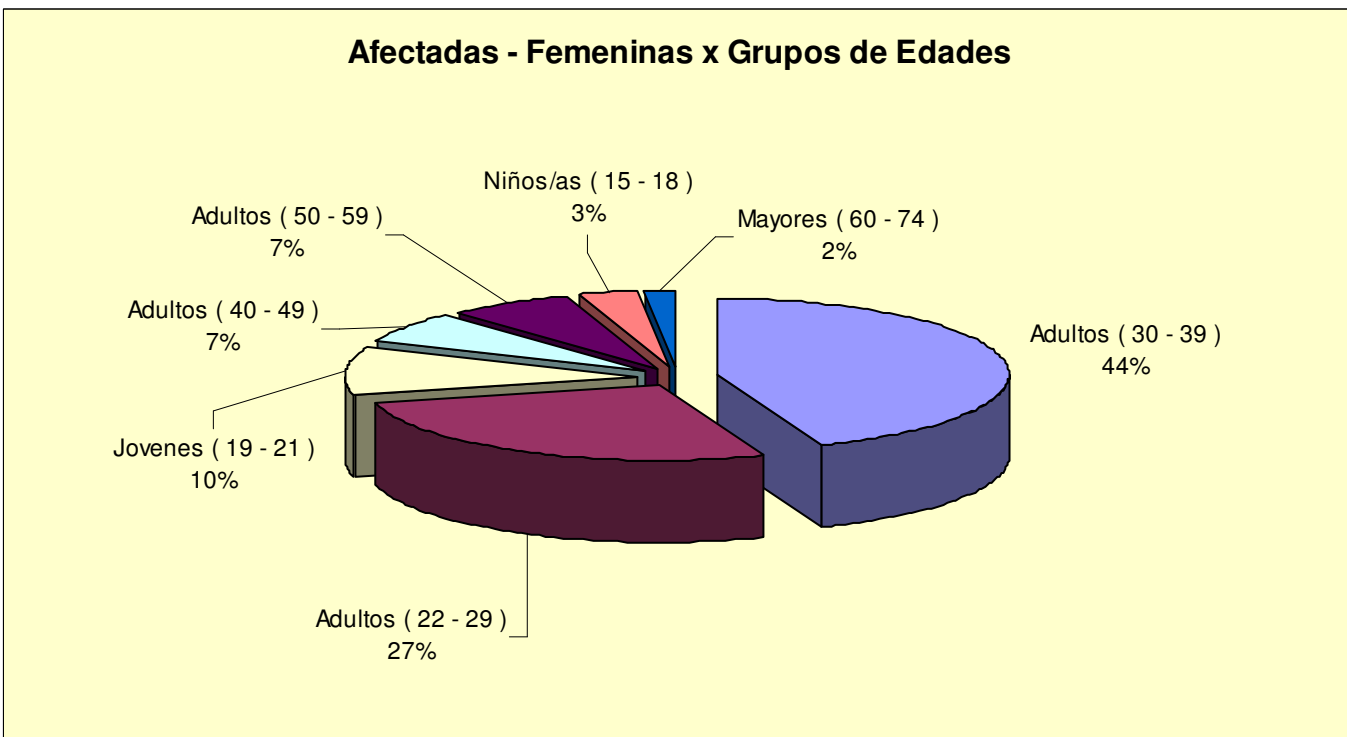
5° % De Mujeres Indicadas Como Autoras de Episodios que Constituyen Violencia Domestica




6° % Casos De Victimas de Violencia por Sexo



7° % Casos De Victimas de Violencia por Rango de Edades

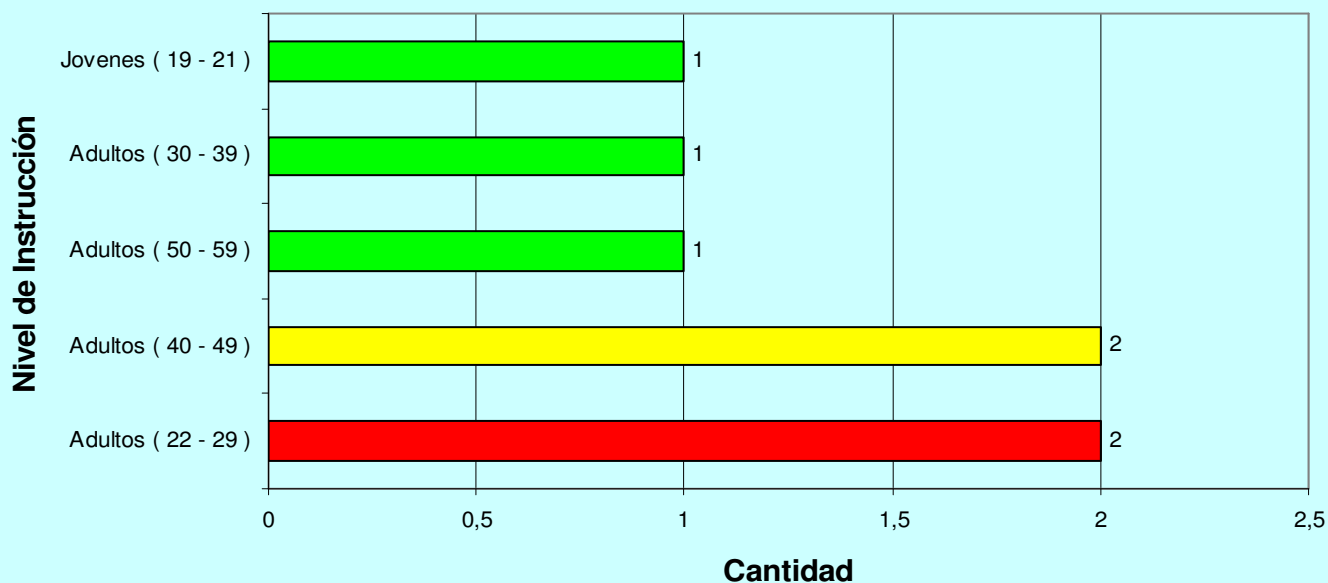


Afectadas - Masculino x Grupos de Edades



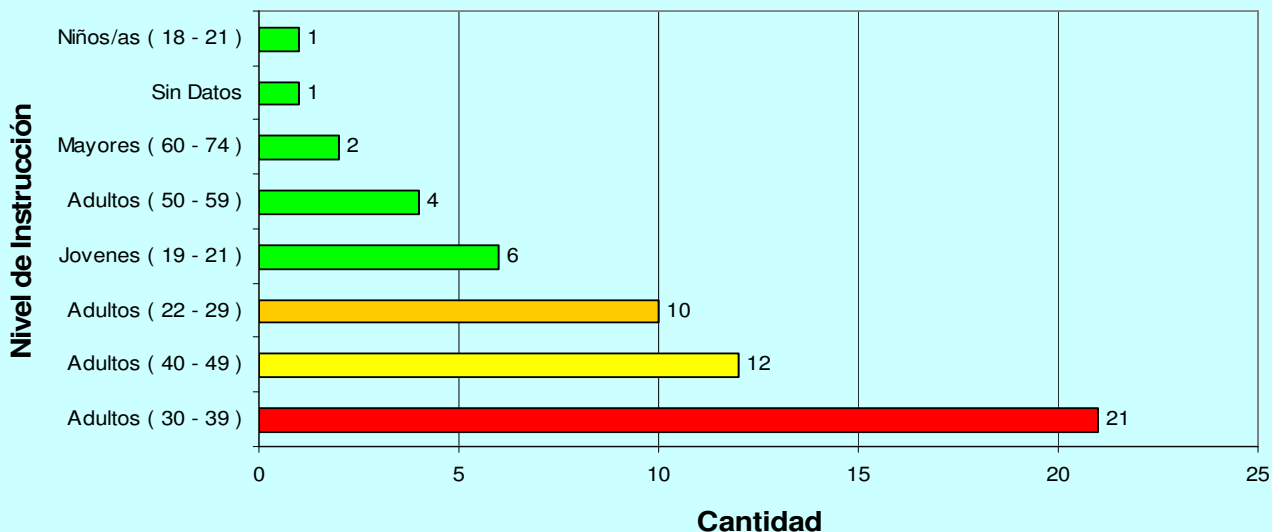
8° % Personas de Sexo Femenino como Autoras de Violencia según Rango de Edades

Denunciadas Femenino x Grupo de Edades

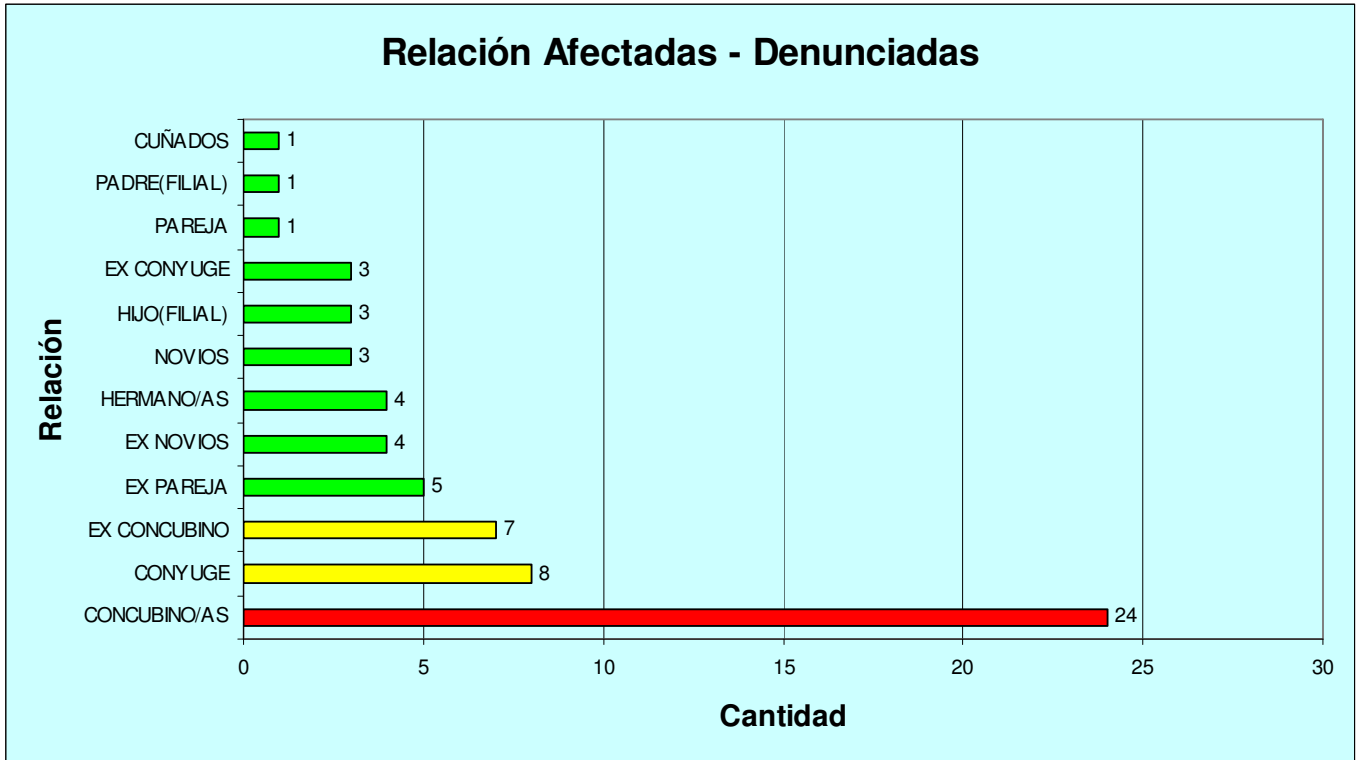


9° % Personas de Sexo Masculino como Autoras de Violencia según Rango de Edades

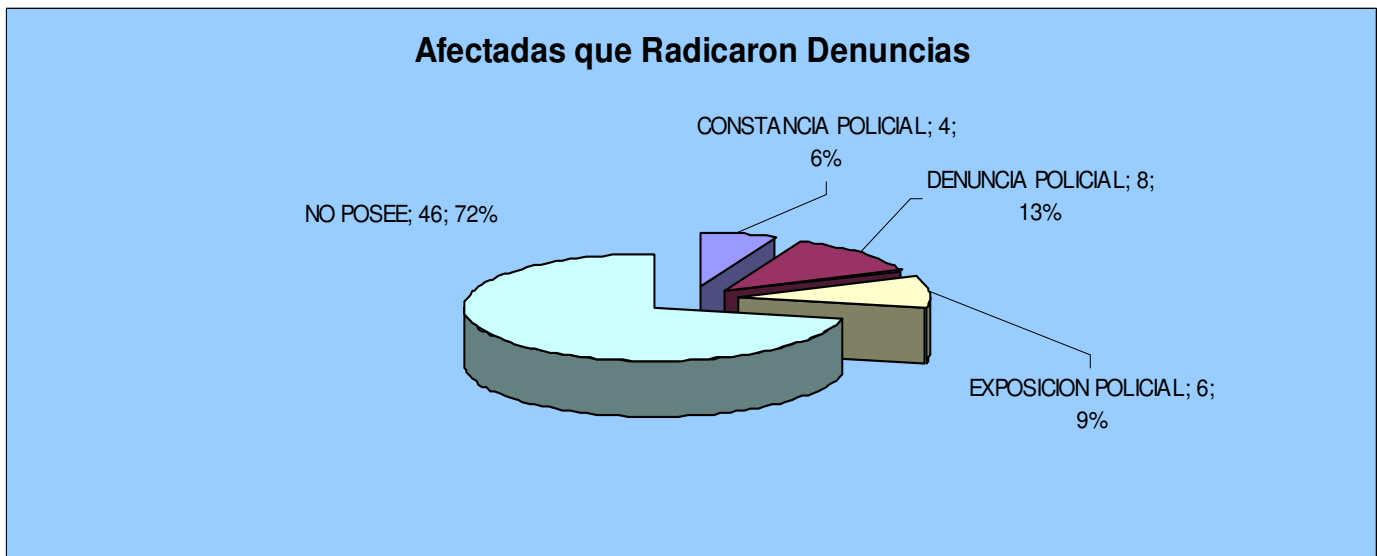
Denunciadas Masculino x Grupo de Edades



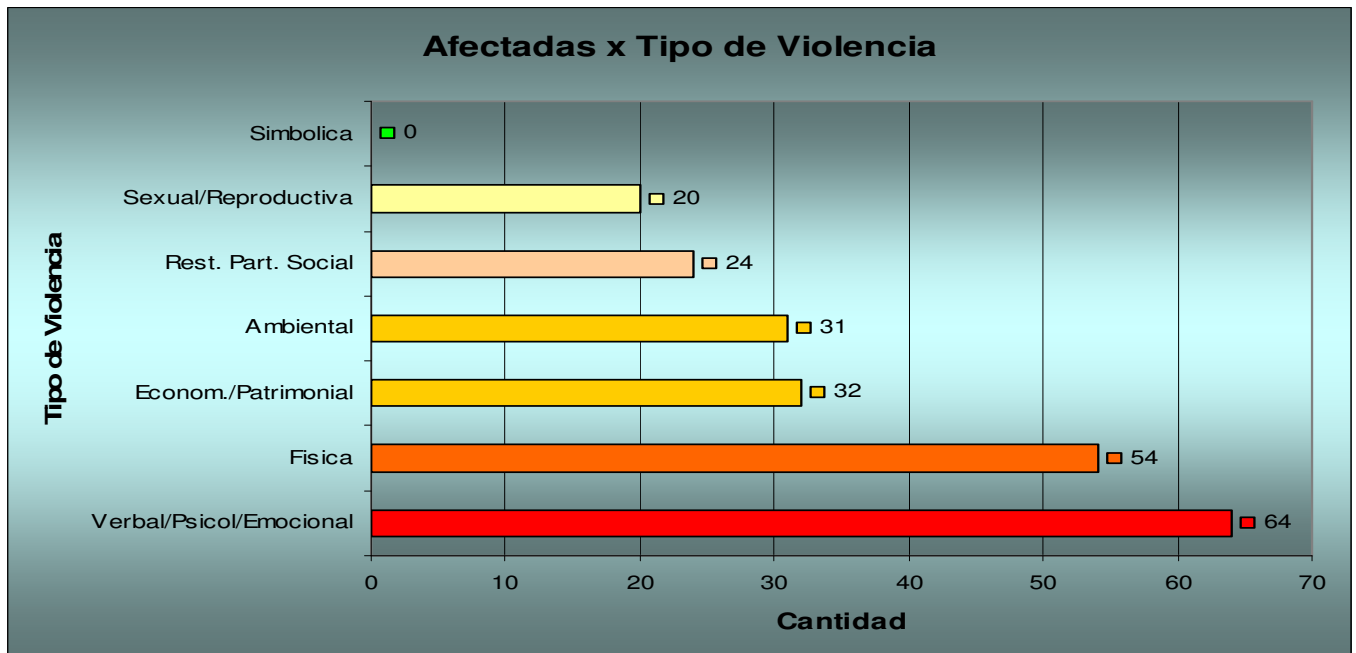
10° % de la Relación Afectadas – Denunciadas



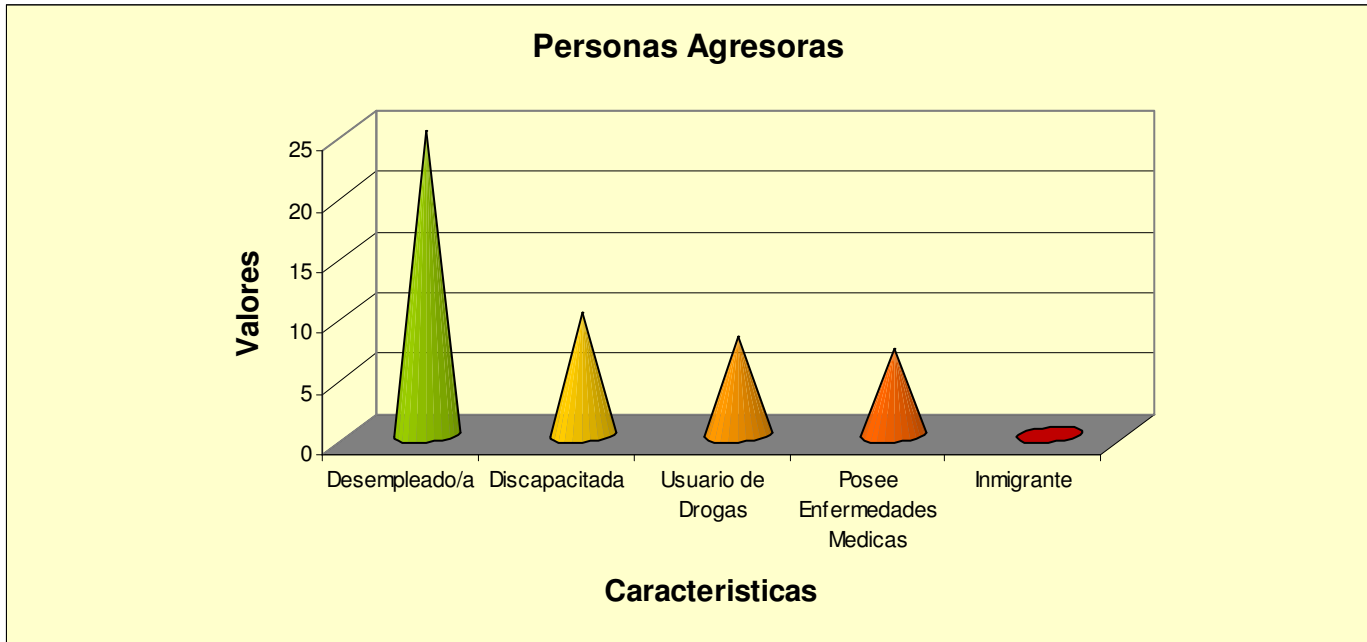
11° % de la Denuncias Radicadas con Anterioridad por la Afectadas




12° % de Afectadas por Tipo de Violencia



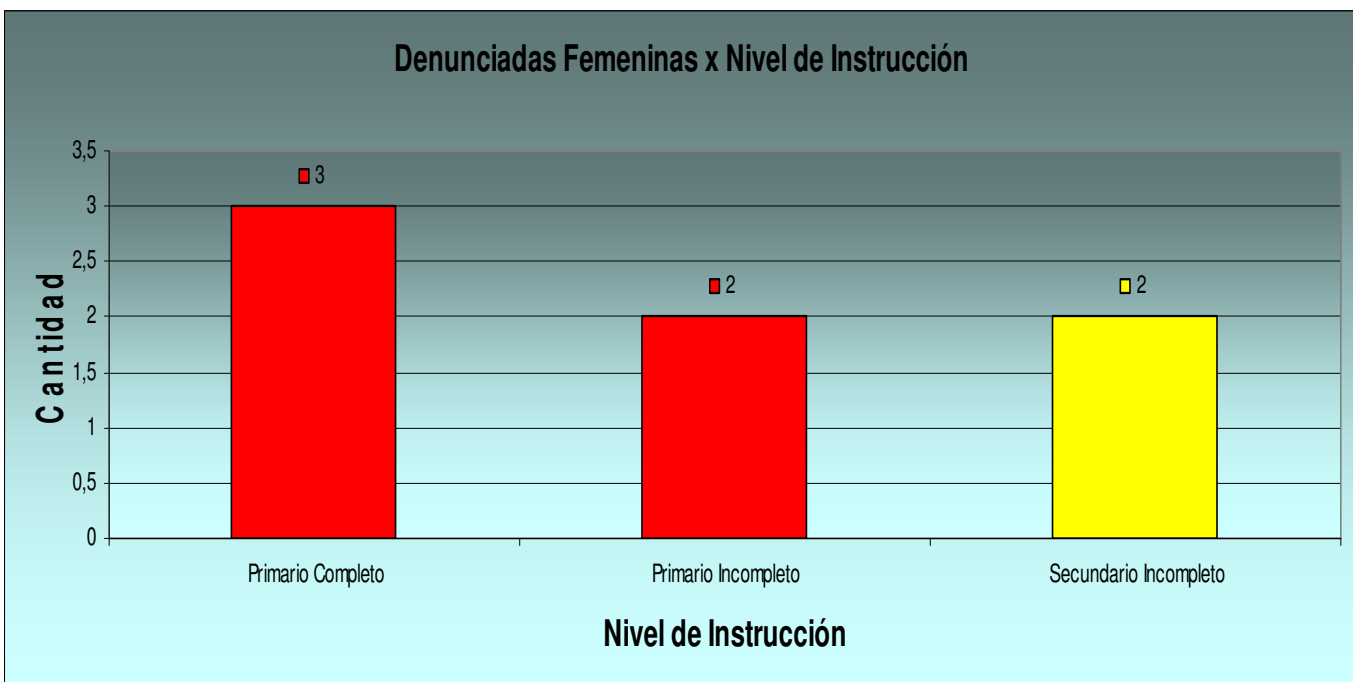
13° % de Personas Agresoras es Inmigrante, Desocupada, Adicta, Discapacitada y Posee Enfermedades



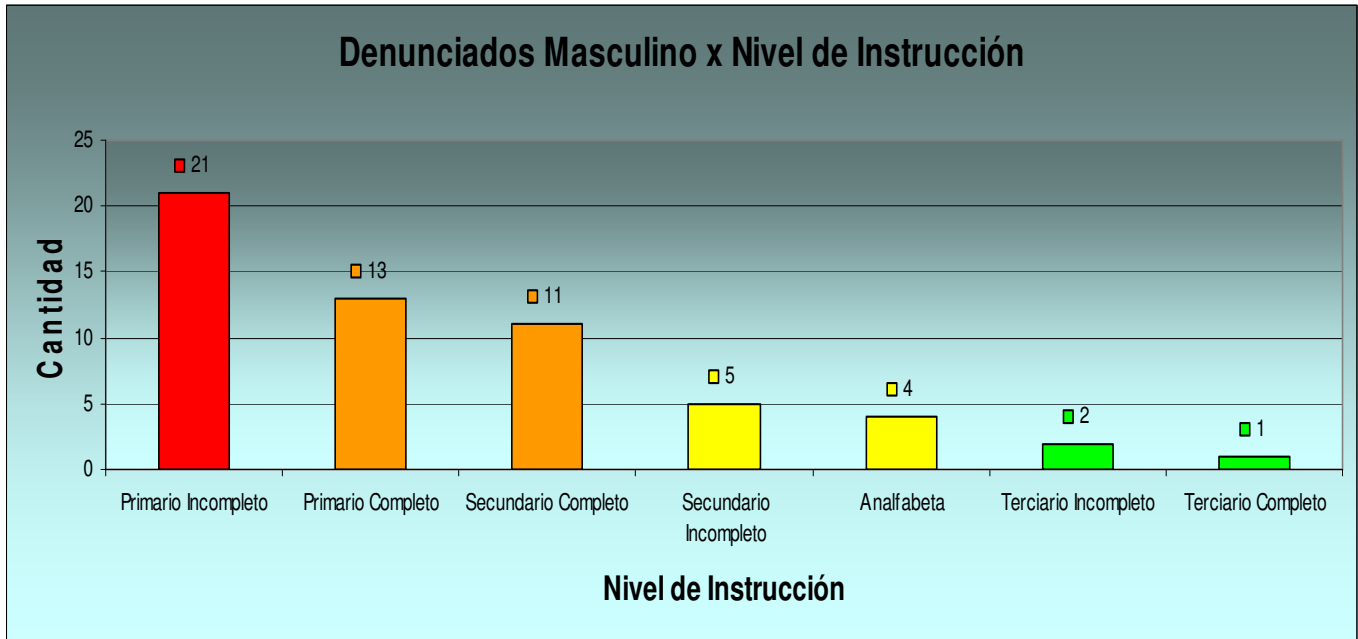
14° % de Personas Afectadas es Inmigrante, Desocupada, Adicta, Embarazada, Discapacitada y Posee Enfermedades



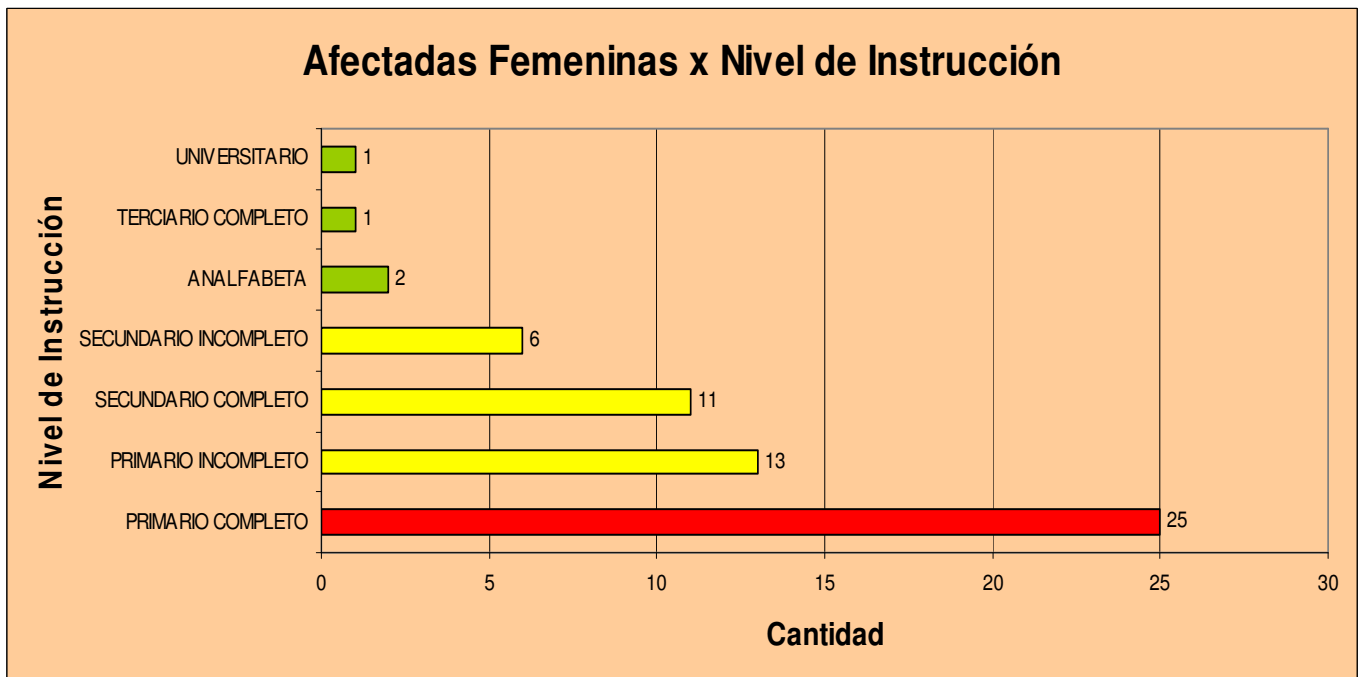
15° % de Denunciadas Femenino x Nivel de Instrucción



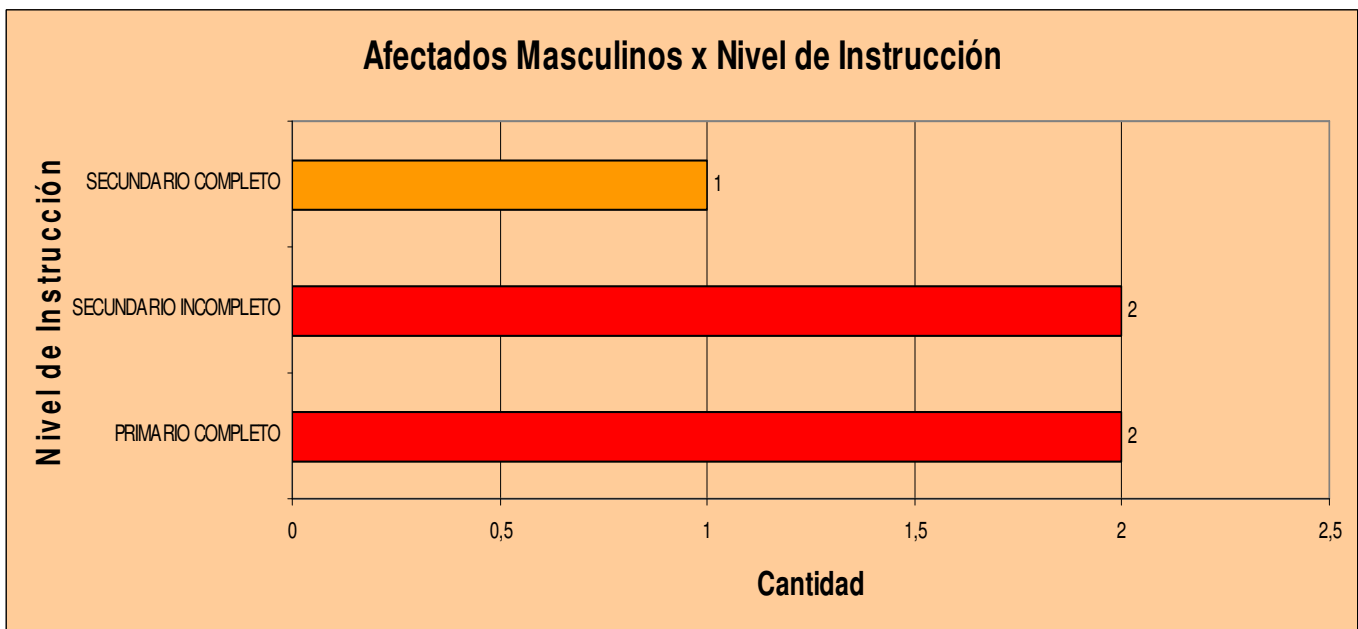
16° % de Denunciados Masculino x Nivel de Instrucción



17° % de Afectadas Femeninas x Nivel de Instrucción



18° % de Afectados Masculinos x Nivel de Instrucción



19° % de Casos donde Intervino el Servicio Medico

Informe Medico	
Meses	2012
oct-12	14
nov-12	8
dic-12	3
ene-13	8
feb-13	6
mar-13	7
abr-13	9
may-13	11
jun-13	6
jul-13	8
ago-13	7
sep-13	5
Totales	92

20° % De Casos Por Ubicación Geográfica Dentro De La Provincia

20.1. - Cantidad De Casos Por Departamento – Afectadas

Departamentos	Total
RIO HONDO	63
JIMENEZ	1
Total general	64

Observación:

- El cuadro proporciona información sobre los departamento por afectadas
- Cumple con el punto 81° De La Información Solicitada

20.2 - Cantidad De Casos Por Departamento x Localidad – Afectadas

Departamentos	Localidades	Total
RIO HONDO	TERMAS	63
Total RIO HONDO		63
JIMENEZ	POZO HONDO	1
Total JIMENEZ		1
Total general		64

Observación:

- El cuadro proporciona información sobre los departamento y localidades mas representativos
- Cumple con el punto 81° De La Información Solicitada



20.3 - Cantidad De Casos Por Departamento x Localidad x Barrios – Afectadas

Departamentos	Localidades	Barrios	Total
RIO HONDO	TERMAS	VILLA BALNEARIA	12
		HERRERA EL ALTO	5
		ESPAÑA	2
		SALITRE	1
		USINA	1
		ADELA	1
		TORO YACU	2
		SECTOR EL ALTO	1
		25 DE MAYO	1
		VILLA NUEVA	4

		SOBERANIA	1
		EL ALTO	1
		MANSUPA	2
		CENTRO	2
		40 VIVIENDAS	1
		GALEANO	1
		SAN LORENZO	2
		LOS FIERROS	1
		VILLA RIO HONDO	3
		COLONIA TINCO	1
		LA AGUADA	2
		PROGRESO	2
		JARDIN	1
		AMICHA	1
		CIEN VIVIENDAS	1
		PATILLO	1
		PUESTO LA	
		SOLEDAD	1
		YUTU YACU	1
		POZO HONDO	2
		SOTELILLO	1
		LOS GALLARDO	1
		ISLA DE LOS	
		CASTILLOS	1
		LA PILETA	1
		MANZANITA	1
		100 VIVIENDAS	1
Total TERMAS			63
Total RIO HONDO			63
JIMENEZ	POZO HONDO	POZO HONDO	1
	Total POZO HONDO		1
Total JIMENEZ			1
Total general			64

Observación:

- El cuadro proporciona información sobre los departamento, localidades y Barrios mas representativos, dejando de lado los barrios que tienen un caso.
- Cumple con el punto 81° De La Información Solicitada



20.4 - Cantidad De Casos Por Departamento – Agresor

Departamentos	Total
RIO HONDO	63
JIMENEZ	1
Total general	64

Observación:

- El cuadro proporciona información sobre los departamento por Agresor
- Cumple con el punto 81° De La Información Solicitada



20.5 - Cantidad De Casos Por Departamento x Localidad – Agresor

Departamentos	Localidades	Total
RIO HONDO	TERMAS	63
Total RIO HONDO		63
JIMENEZ	POZO HONDO	1

Total JIMENEZ	1
Total general	64

Observación:

- El cuadro proporciona información sobre los departamentos y localidades más representativos
- Cumple con el punto 81° De La Información Solicitada

20.6 - Cantidad De Casos Por Departamento x Localidad x Barrios – Agresor

Departamentos	Localidades	Barrios	Total
RIO HONDO	TERMAS	VILLA BALNEARIA	14
		HERRERA EL ALTO	7
		ADELA	1
		TORO YACU	1
		USINA	1
		ESPAÑA	3
		CENTRO	3
		MANSUPA	2
		VILLA NUEVA	3
		SOBERANIA	1
		SAN LORENZO	2
		LAS TINAJAS	1
		GALEANO	1
		EL ALTO	1
		CAÑADA DE LA COSTA	1
		EL PORVENIR	1
		VILLA RIO HONDO	2
		LA PALUDICA	1
		COLONIA TINCO	1
		PROGRESO	2
		JARDIN	1
		LA AGUADA	1
		AMICHA	1
		POZO HONDO	2
		PATILLO	1
		YUTU YACU	1
		SOTELILLO	1
		CEJAS DE LOS JUAREZ	1
		LA PILETA	1
		MANZANITA	1
100 VIVIENDAS	2		
NARANJITO	1		
Total TERMAS		63	
Total RIO HONDO		63	
JIMENEZ	POZO HONDO	POZO HONDO	1
	Total POZO HONDO		1
Total JIMENEZ		1	
Total general		64	

Observación:

- El cuadro proporciona información sobre los departamentos, localidades y Barrios más representativos, dejando de lado los barrios que tienen un caso.
- Cumple con el punto 81° De La Información Solicitada

**Estadística de la Oficinas de Protección a las Víctimas de Violencia
Familiar y de la Mujer**

Frías

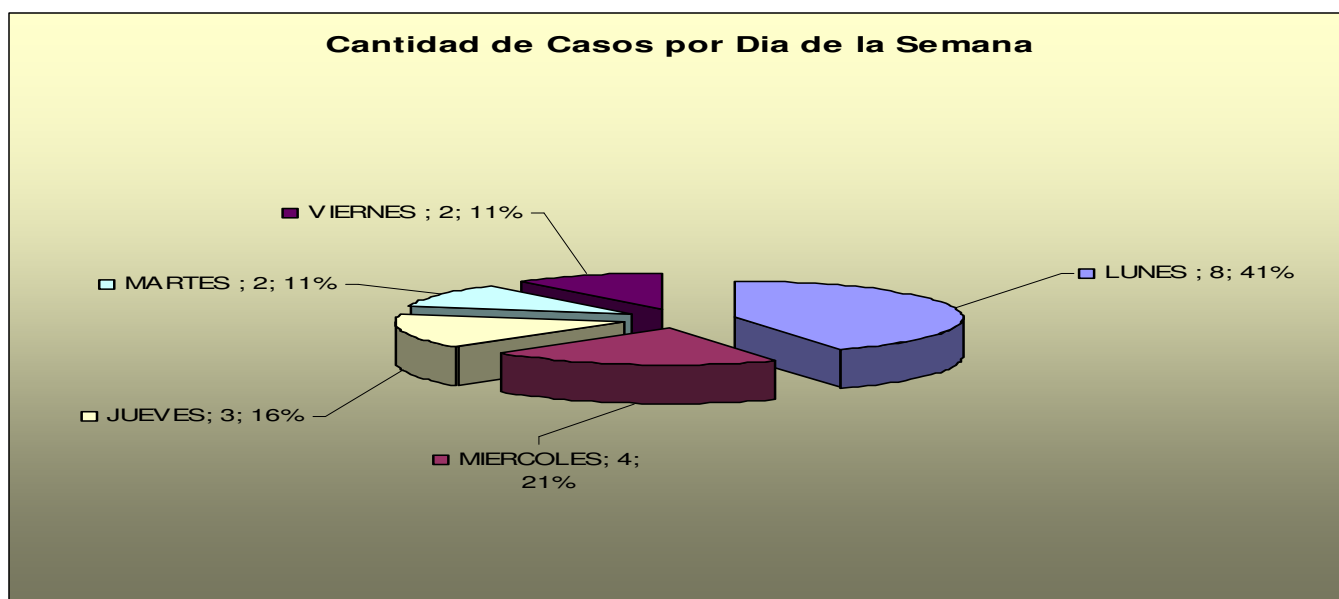
Oficina de Protección a las Víctimas
de Violencia Familiar y de la Mujer

Poder Judicial de Santiago del Estero

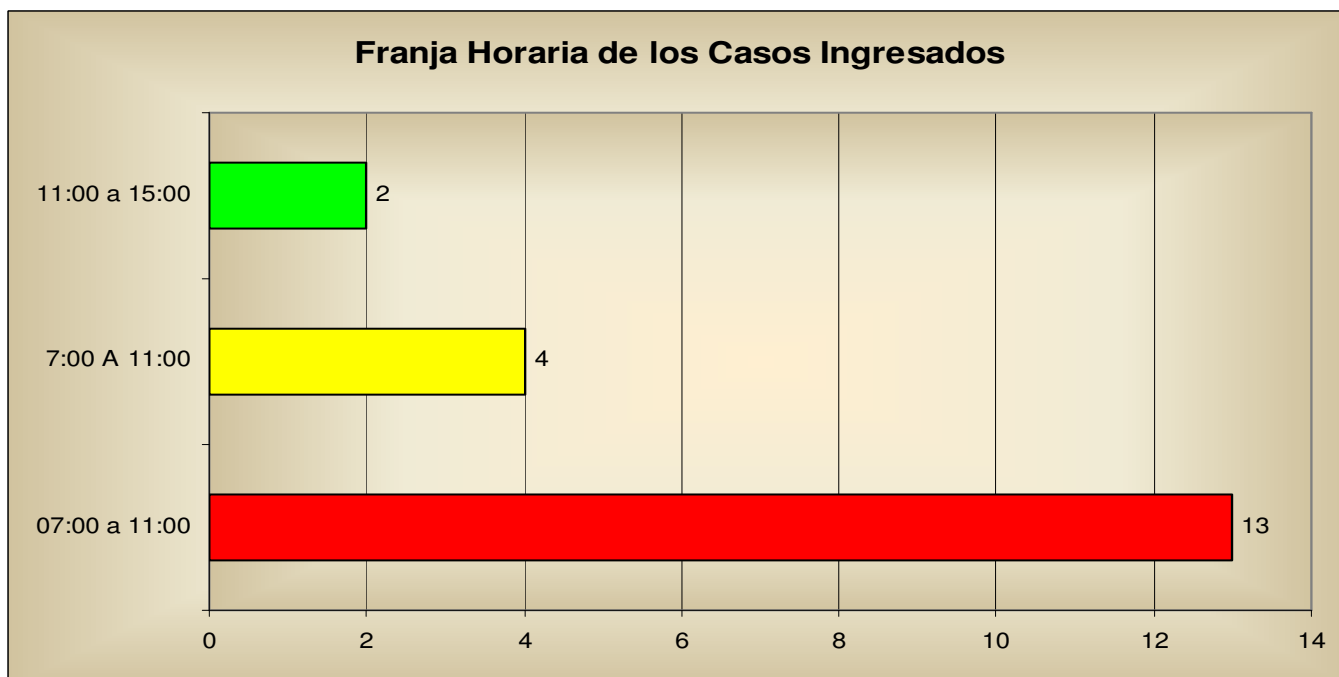
1° % De Casos Ingresados Desde Noviembre 2012 a Septiembre 2013

Acumulados Anuales Oficina	Oficina Central	Anexo Añatuya	Anexo Termas	Anexo Frías	Totales	%
Agosto 2010 a Julio 2011	1047	0	0	0	1047	22%
Agosto 2011 a Julio 2012	1200	0	0	0	1200	26%
Agosto 2012 a Julio 2013	1531	207	245	119	2102	45%
Agosto 2013 a Julio 2014	211	38	46	16	311	7%
Agosto 2010 a Junio 2013	3989	245	291	135	4660	100%

2° % De Casos Por Dia De La Semana – Periodo Julio a Septiembre 2013



3° Franja Horaria de los Casos Ingresados – Periodo Julio a Septiembre 2013



4° % De Casos Derivados – Periodo Julio a Septiembre 2013

<u>Derivaciones</u>	<u>Totales</u>
ESPERANDO QUE LO SOLICITE LA SRA DEFENSORIA	18
SU ABOGADO PARTICULAR LO SOLICITARA A LA SRA JUEZ DE FAMILIA	1

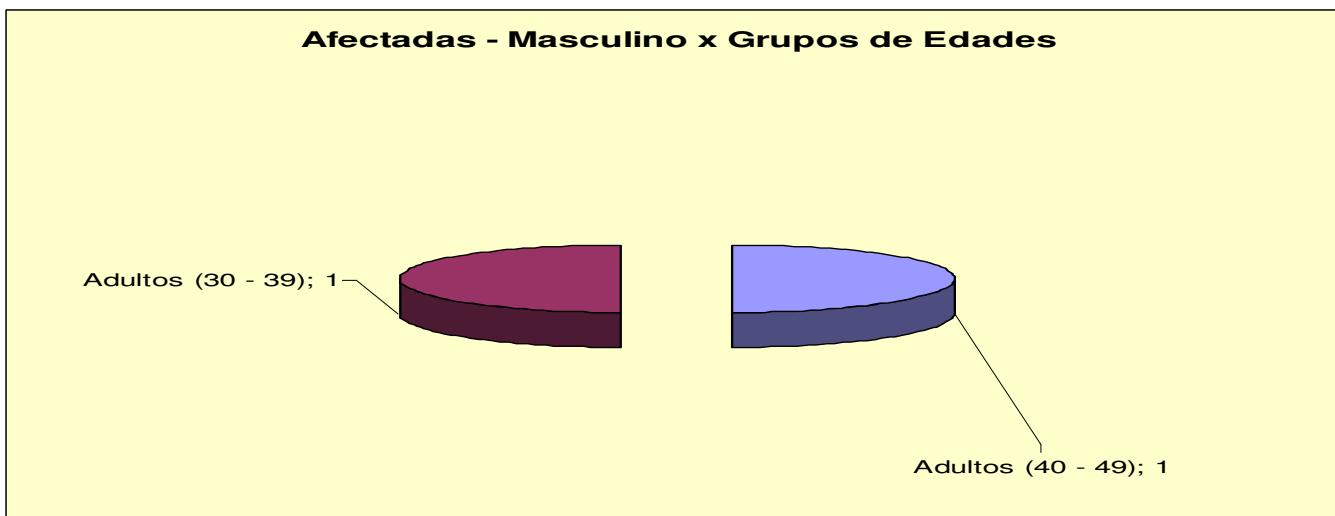
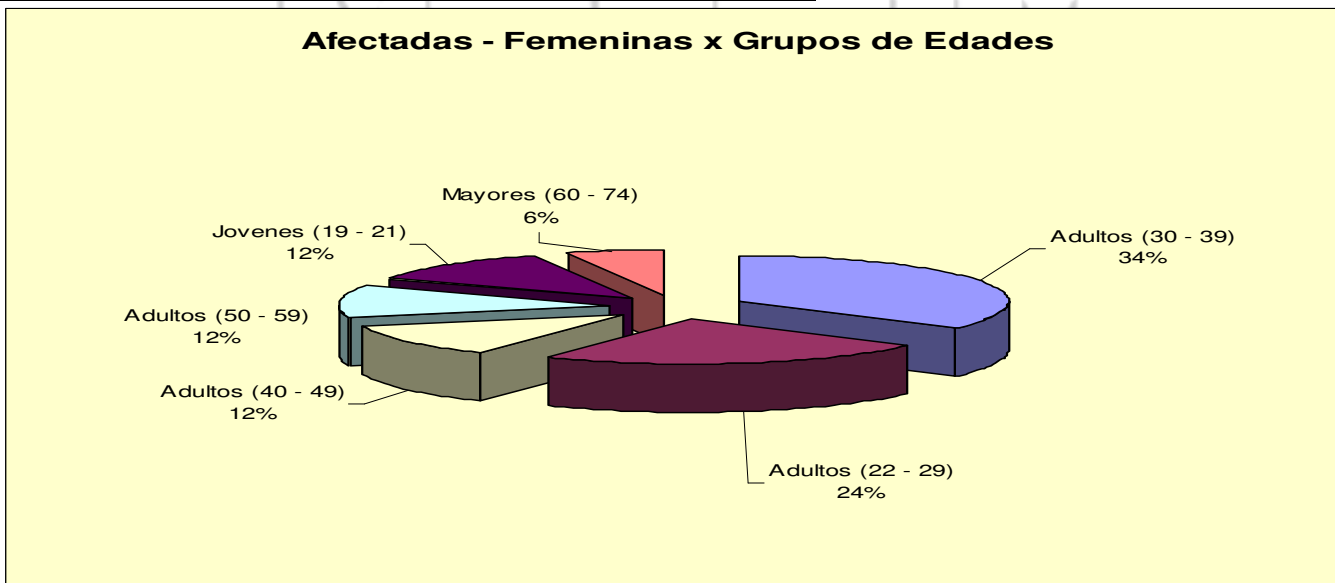
5° % De Mujeres Indicadas Como Autoras de Episodios que Constituyen Violencia Domestica



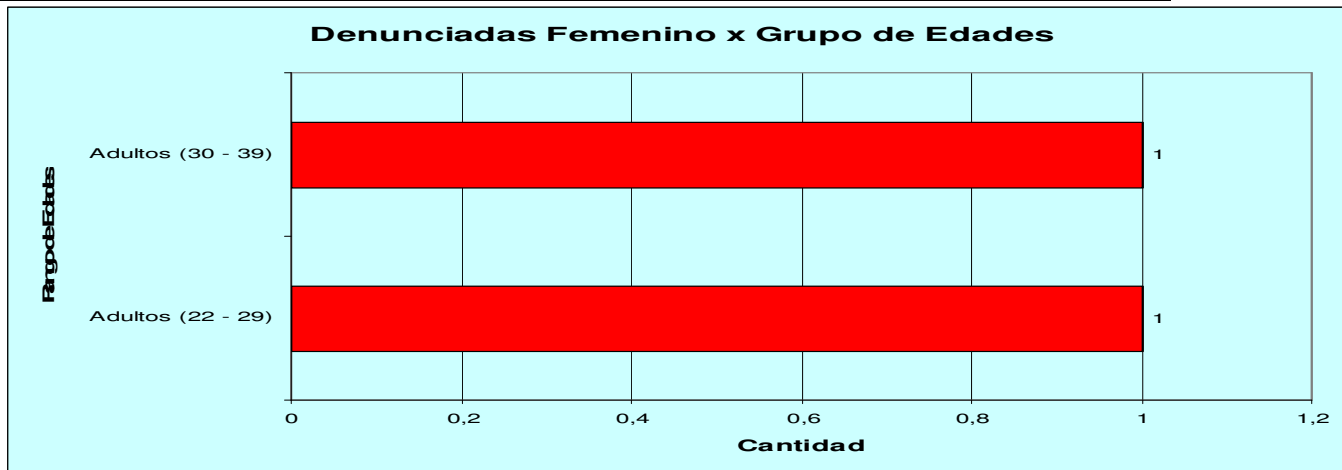
6° % Casos De Victimas de Violencia por Sexo




7° % Casos De Victimas de Violencia por Rango de Edades



8° % Personas de Sexo Femenino como Autoras de Violencia según Rango de Edades

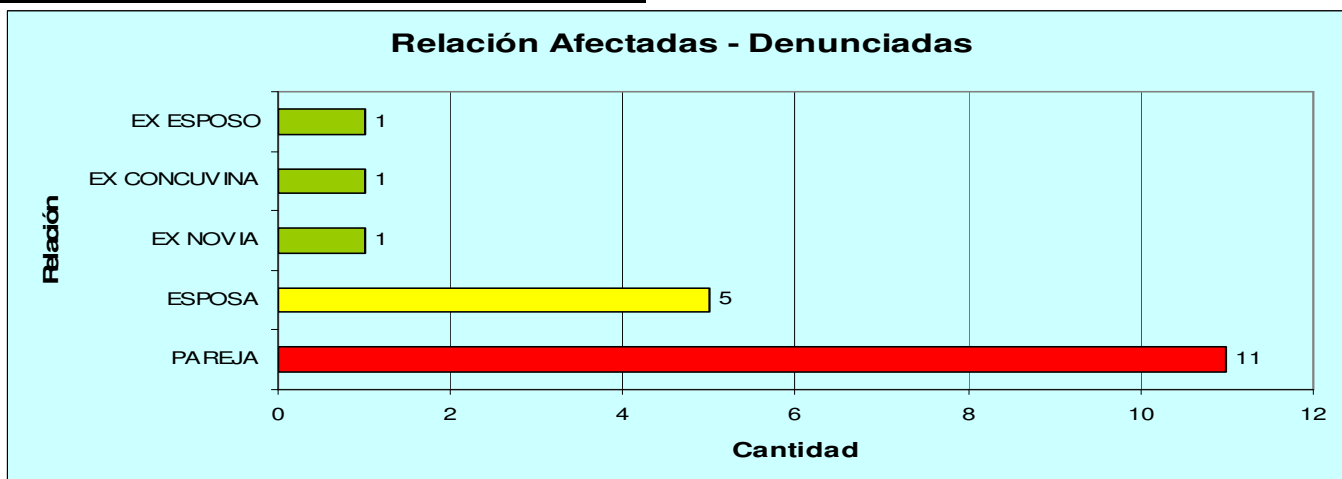


9° % Personas de Sexo Masculino como Autoras de Violencia según Rango de Edades

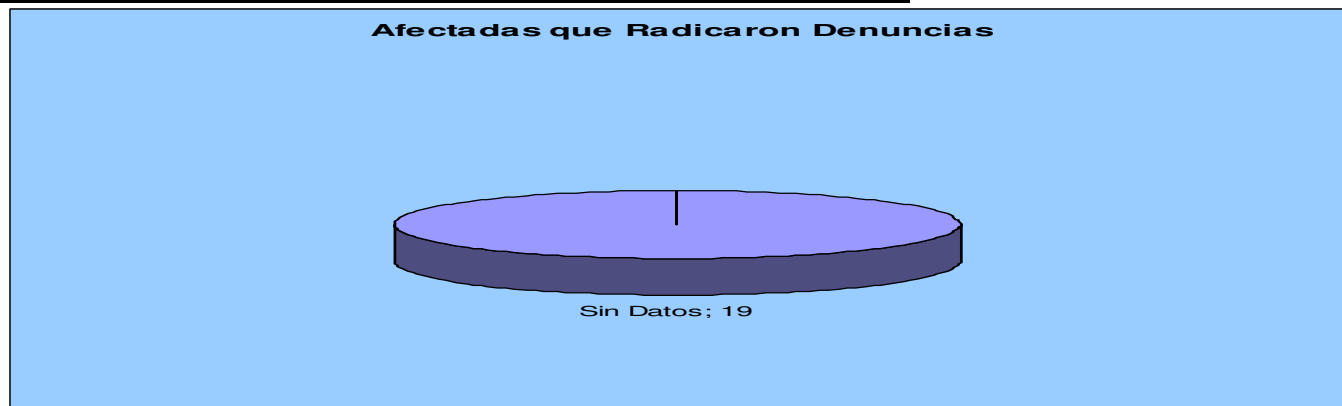


Poder Judicial de Santiago del Estero

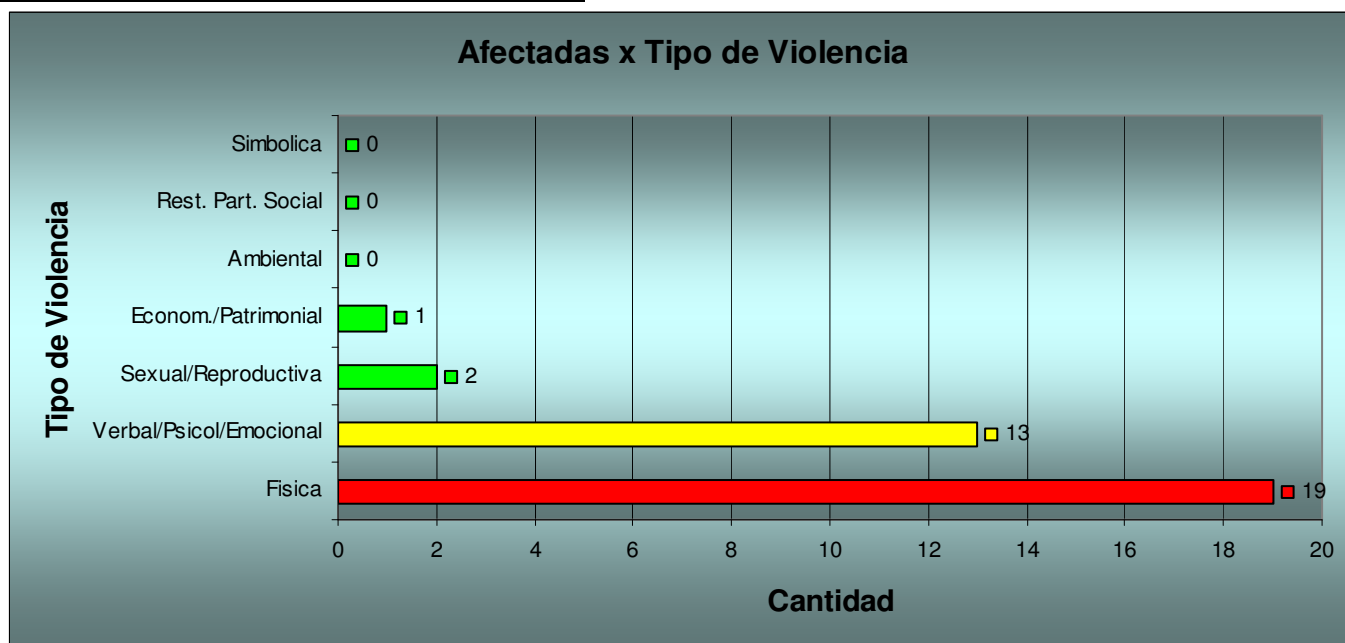
10° % de la Relación Afectadas – Denunciadas



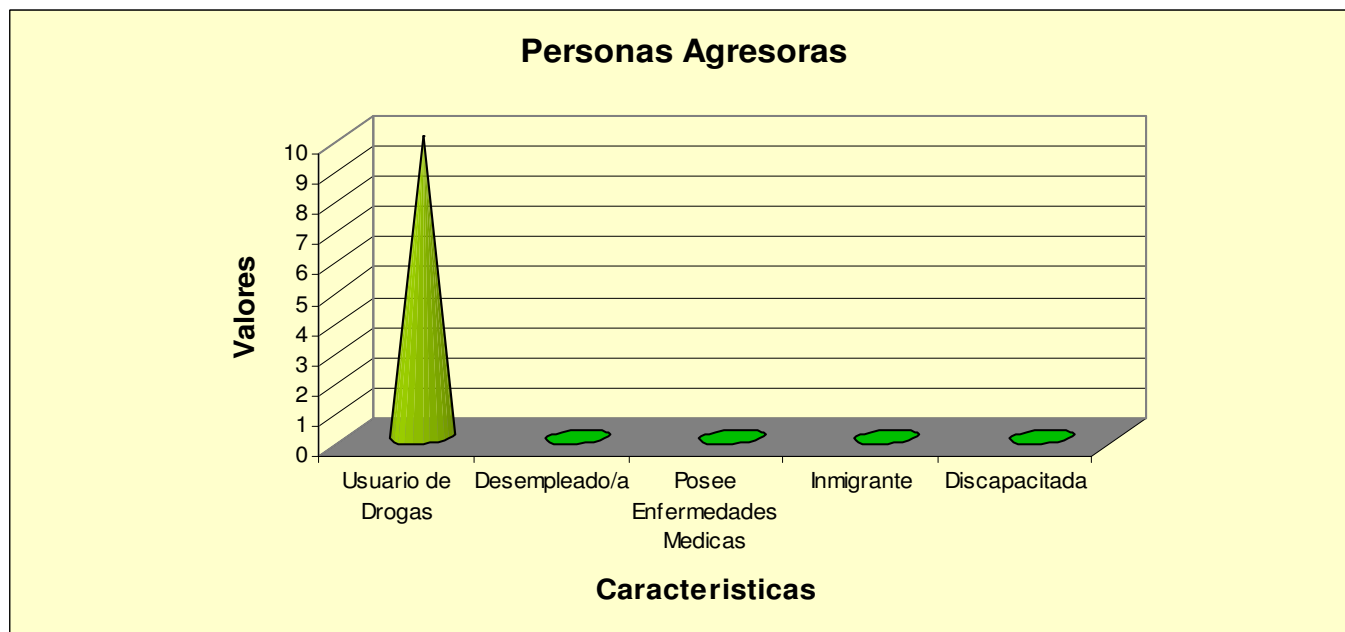
11° % de la Denuncias Radicas con Anterioridad por la Afectadas



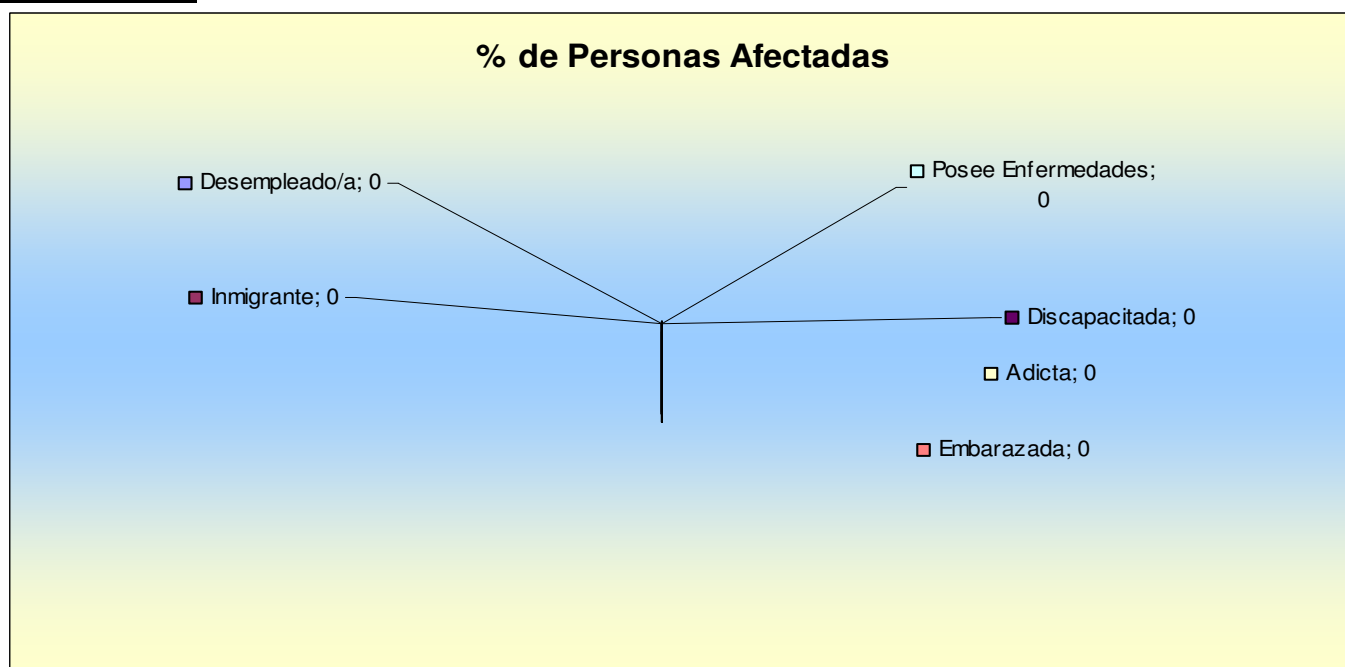
12° % de Afectadas por Tipo de Violencia



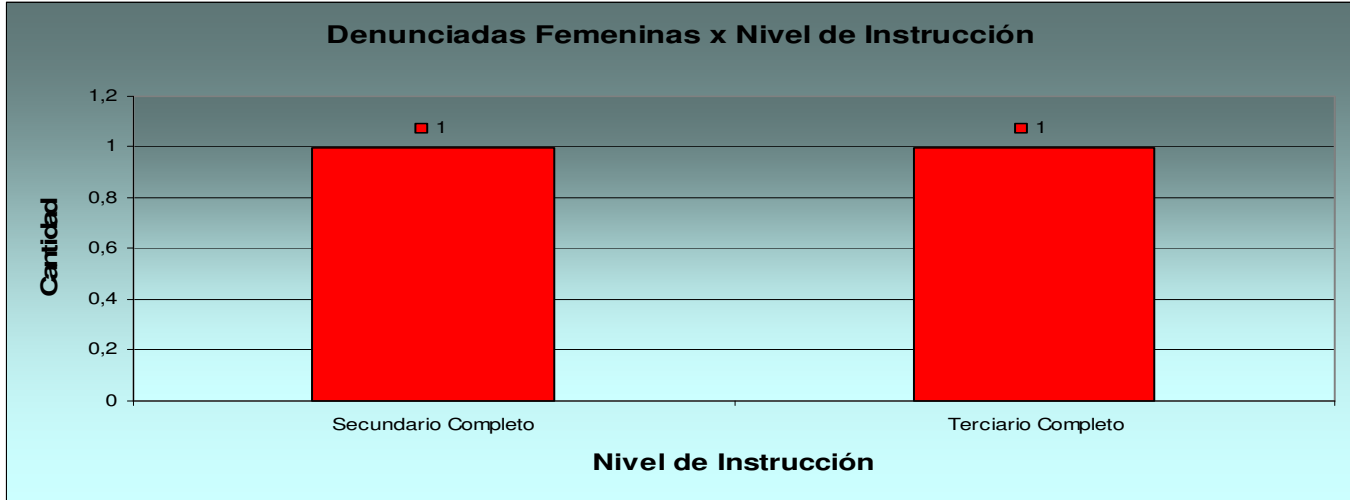
13° % de Personas Agresoras es Inmigrante, Desocupada, Adicta, Discapacitada y Posee Enfermedades



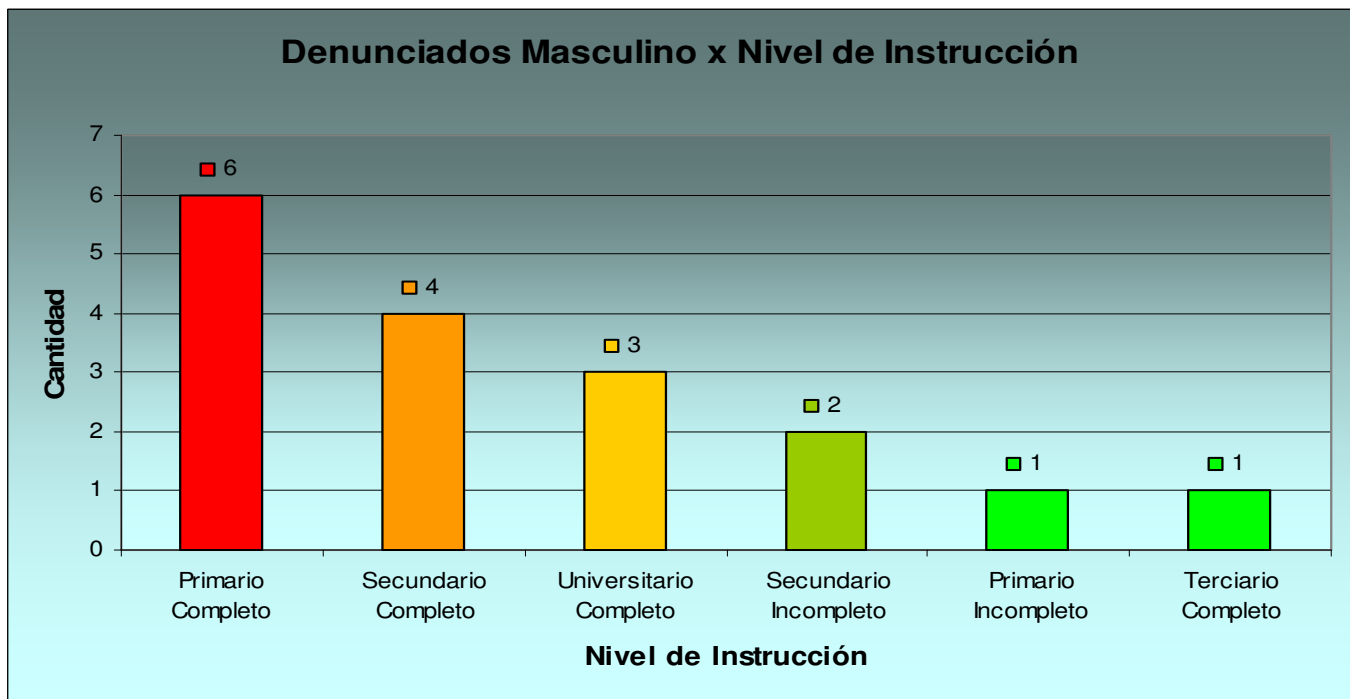
14° % de Personas Afectadas es Inmigrante, Desocupada, Adicta, Embarazada, Discapacitada y Posee Enfermedades



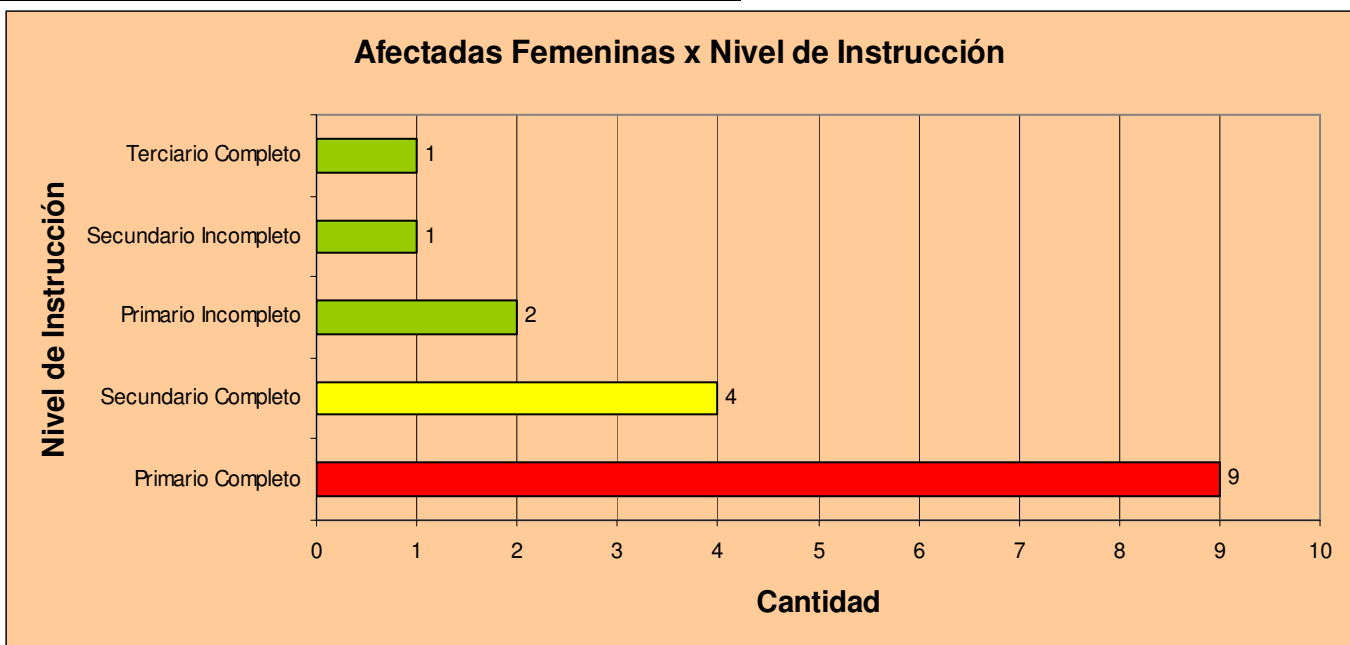
15° % de Denunciadas Femenino x Nivel de Instrucción



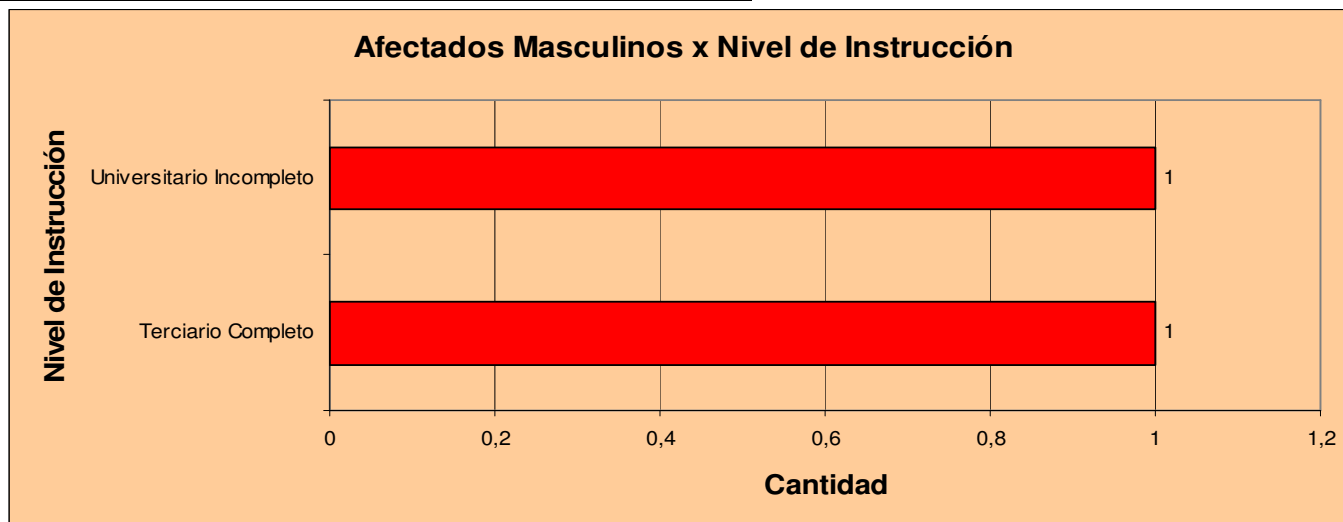
16° % de Denunciadas Masculino x Nivel de Instrucción



17° % de Afectadas Femeninas x Nivel de Instrucción



18° % de Afectados Masculinos x Nivel de Instrucción



19° % de Casos donde Intervino el Servicio Medico

INFORME MEDICO	
Meses	Totales
nov-12	1
dic-12	4
ene-13	3
feb-13	0
mar-13	2
abr-13	0
may-13	0
jun-13	0
jul-13	0
ago-13	0
sep-13	0
Totales	10

20° % De Casos Por Ubicación Geográfica Dentro De La Provincia

20.1. - Cantidad De Casos Por Departamento – Afectadas si

Departamentos	Total
CHOYA	19
Total general	19

Observación:

- El cuadro proporciona información sobre los departamento por afectadas
- Cumple con el punto 81° De La Información Solicitada

20.2 - Cantidad De Casos Por Departamento x Localidad – Afectadas si

Departamentos	Localidades	Total
CHOYA	FRIAS	16
	SIN DEFINIR	2
	GUASAYAN	1
Total CHOYA		19

Observación:

- El cuadro proporciona información sobre los departamento y localidades mas representativos
- Cumple con el punto 81° De La Información Solicitada

20.3 - Cantidad De Casos Por Departamento x Localidad x Barrios – Afectadas si

Departamentos	Localidades	Barrios	Total
CHOYA	FRIAS	ELISEO FRINGES	2
		CENTRO	1
		ESPERANZA 1	1
		EVA PERON	1
		FORTABAT	1
		VILLA PAULINA	1
		152 VIVIENDAS	1
		PARQUE	1
		ALMIRANTE BROW	1
		CARLOS JUAREZ	2
		DR ELIAS MORRA	1
		50 VIV	1
		CASA PREFABRICADAS	
		LOBO	1
		EAEROCLUB	1
	Total FRIAS		16
	SIN DEFINIR	SIN DEFINIR	2
Total SIN DEFINIR		2	
	GUASAYAN	SAN PEDRO	1
Total GUASAYAN		1	
Total CHOYA			19

Observación:

- El cuadro proporciona información sobre los departamento, localidades y Barrios mas representativos, dejando de lado los barrios que tienen un caso.
- Cumple con el punto 81° De La Información Solicitada



20.4 - Cantidad De Casos Por Departamento – Agresor si

Departamentos	Total
CHOYA	19
Total general	19

Observación:

- El cuadro proporciona información sobre los departamento por Agresor
- Cumple con el punto 81° De La Información Solicitada

20.5 - Cantidad De Casos Por Departamento x Localidad – Agresor si

Departamentos	Localidades	Total
CHOYA	FRIAS	16
	GUASAYAN	1
	SIN DEFINIR	2
Total CHOYA		19
Total general		19

Observación:

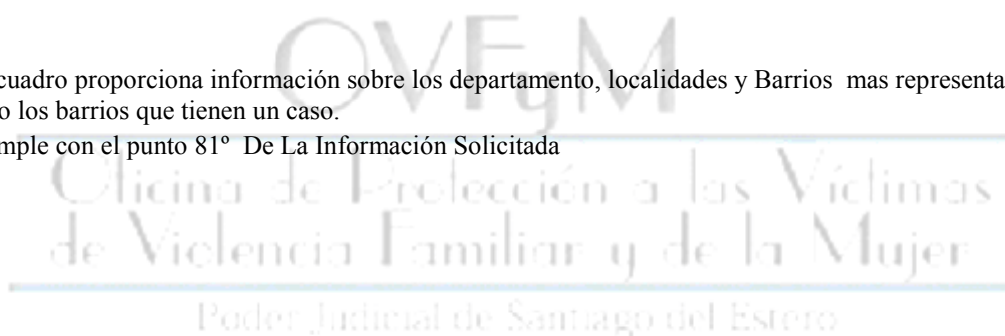
- El cuadro proporciona información sobre los departamento y localidades mas representativos
- Cumple con el punto 81° De La Información Solicitada

20.6 - Cantidad De Casos Por Departamento x Localidad x Barrios – Agresor si

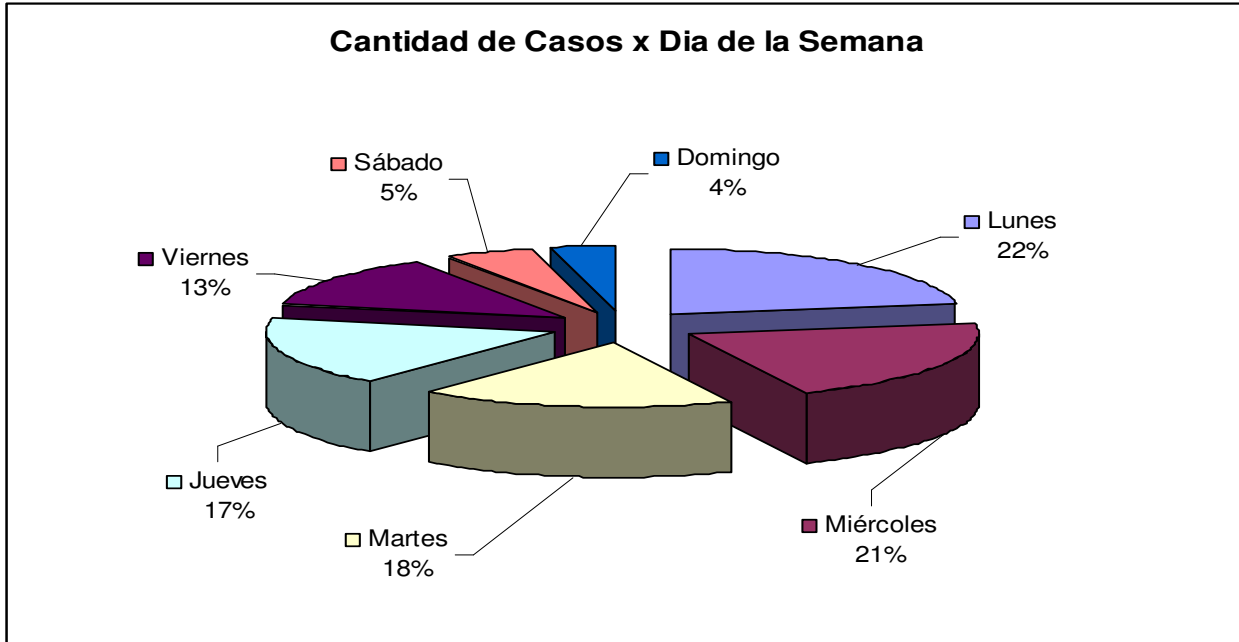
Departamentos	Localidades	Barrios	Total
CHOYA	FRIAS	CENTRO	3
		CARLOS JUAREZ	3
		ESPERANZA 1	2
		ELISEO FRINGES	1
		PARQUE	1
		EVA PERON	1
		50 VIVIENDAS	1
		FORTABAT	1
		ALMIRANTE BROWN	1
		VILLA LA PUNTA	1
		AEROCLUB	1
Total FRIAS		16	
GUASAYAN	SAN PEDRO	1	
Total GUASAYAN		1	
SIN DEFINIR	SIN DEFINIR	2	
Total SIN DEFINIR		2	
Total CHOYA			19

Observación:

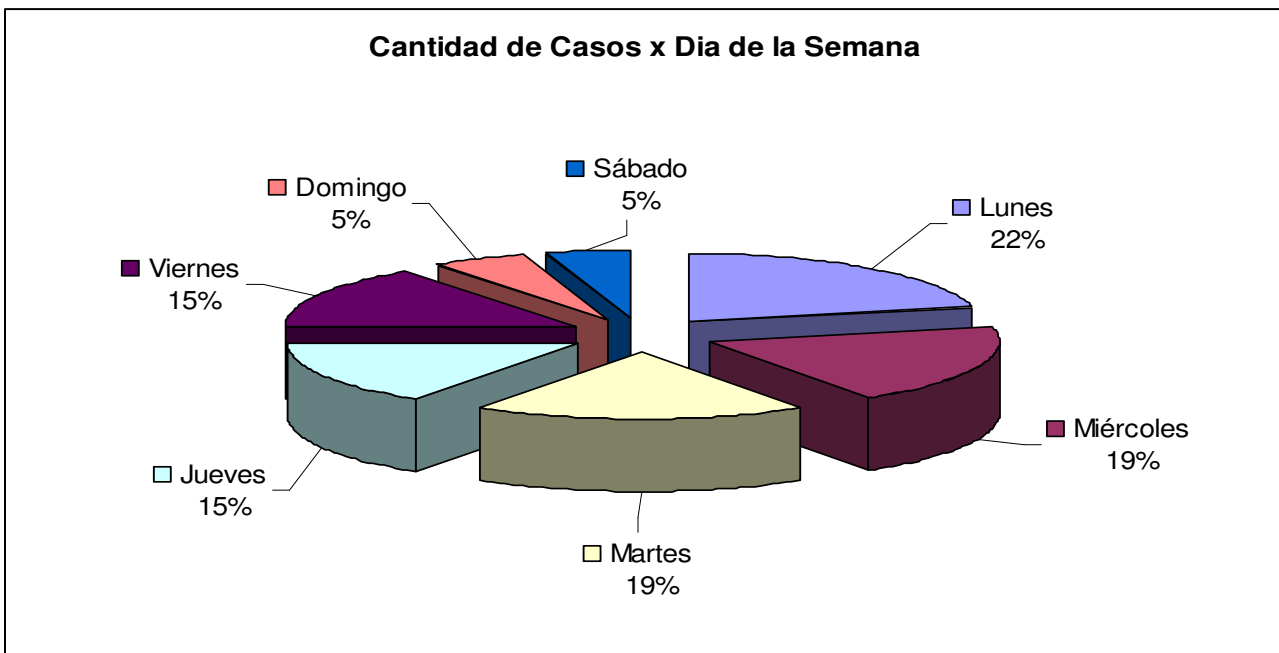
- El cuadro proporciona información sobre los departamento, localidades y Barrios mas representativos, dejando de lado los barrios que tienen un caso.
- Cumple con el punto 81° De La Información Solicitada



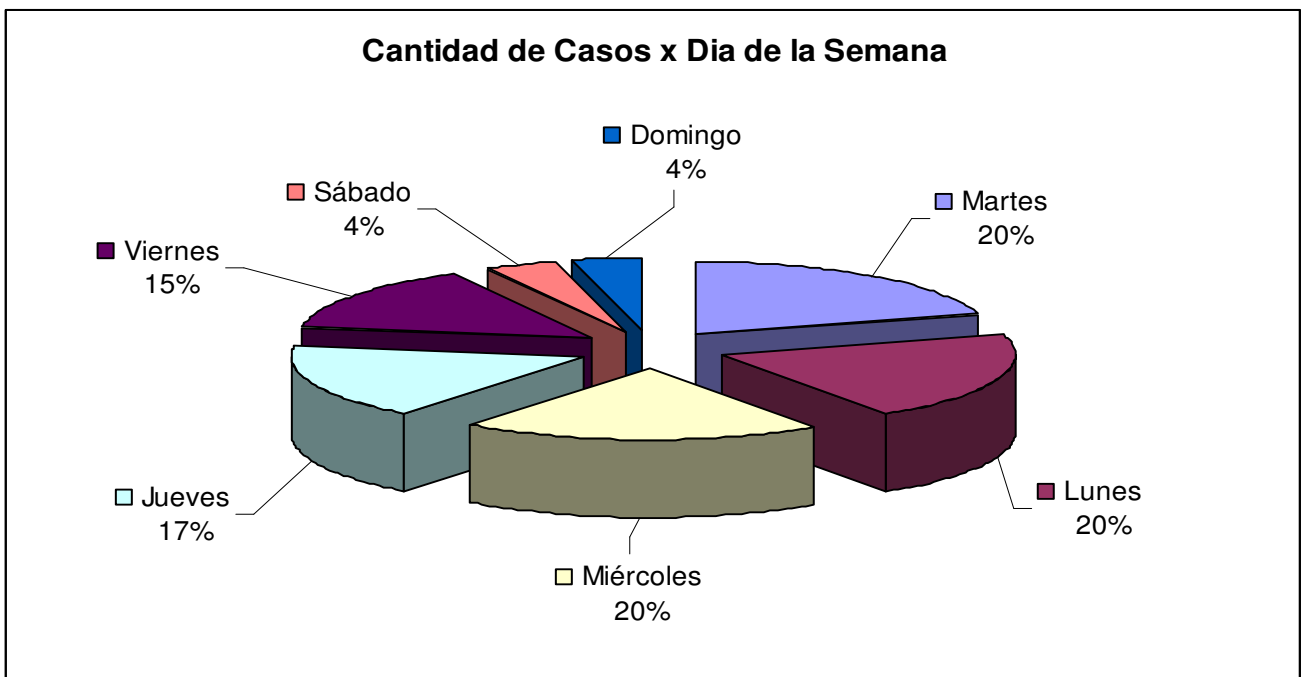
6.0. Cantidad de Casos x Dia de la Semana 2010 – O.P.V.F. y M. Capital



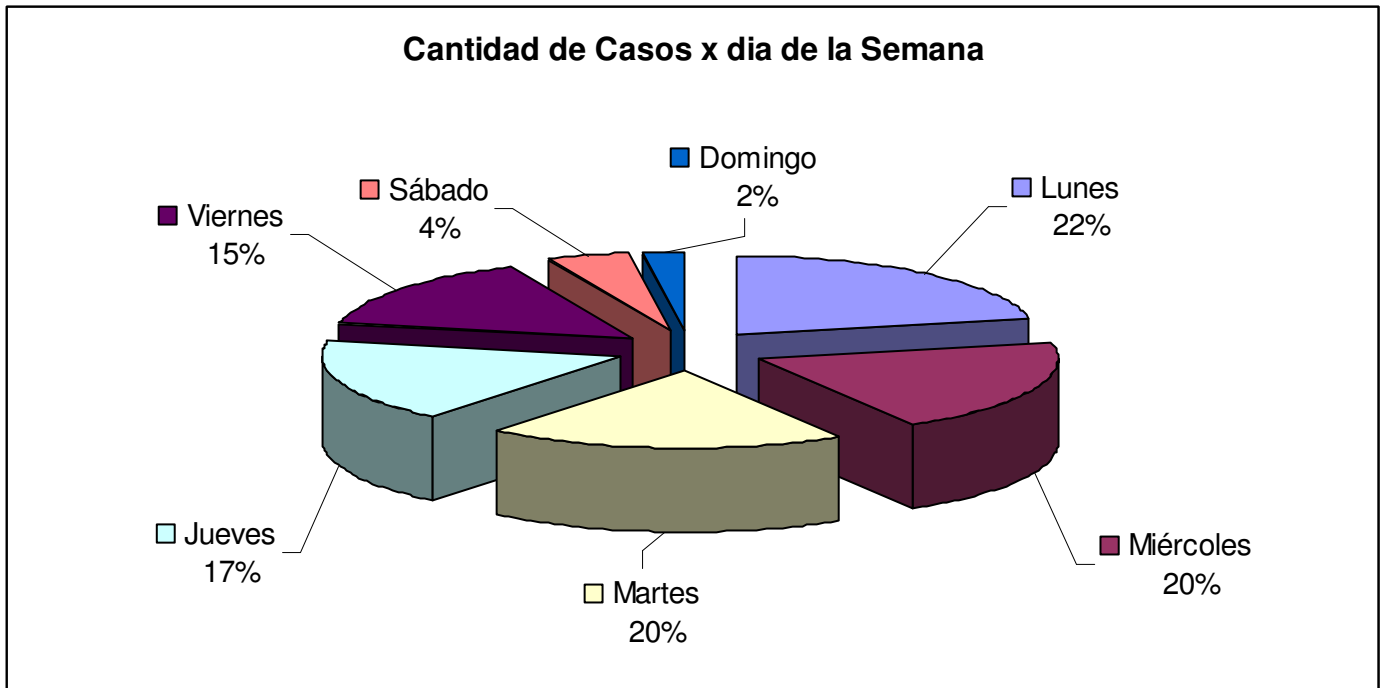
6.1. Cantidad de Casos x Dia de la Semana 2011 – O.P.V.F. y M. Capital



6.2. Cantidad de Casos x Dia de la Semana 2012 - O.P.V.F. y M. Capital



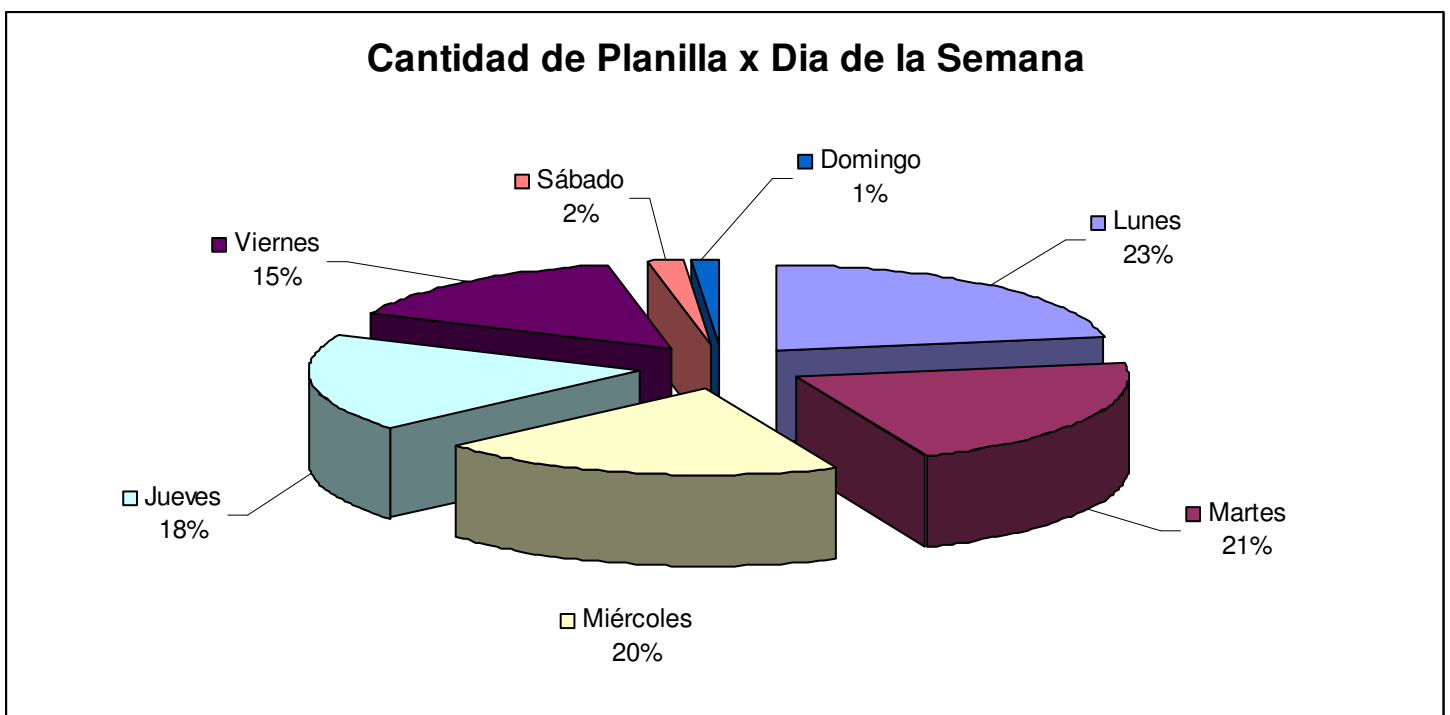
6.3. Cantidad de Casos x Día de la Semana – Enero a Septiembre de 2013 – O.P.V.F. y M. Capital



6.4. Cantidad de Casos x Turnos- Desde Periodo Agosto 2010 a Septiembre 2013 – O.P.V.F. y M. Capital

Casos x Turnos						
Turno / Años	2010	2011	2012	2013	Totales	%
Mañana (Lunes - Viernes)	277	524	890	553	2244	57%
Tarde (Lunes - Viernes)	111	196	368	235	910	23%
Noche (Lunes - Viernes)	72	99	164	98	433	11%
Día (Sáb - Dom - Fer)	30	67	81	43	221	6%
Noche (Sáb - Dom - Fer)	14	24	40	21	99	3%
Totales	504	910	1543	950	3907	100%

6.5. Cantidad de Planilla x Día de la Semana - Desde Periodo Agosto 2010 a Septiembre 2013 – O.P.V.F. y M. Capital



6.6. Cantidad de Planilla x Hora - Desde Periodo Agosto 2010 a Septiembre 2013- O.P.V.F. y M. Capital

